

## PROGRAMA DE ACTUACION

1.- <u>Condiciones legales y contenido</u> .....	1
2.- <u>Objetivos, Directrices y Estrategia para el desarrollo del Plan General</u> .....	1
2.1. OBJETIVOS.....	2
2.2. DIRECTRICES Y ESTRATEGIA PARA SU DESARROLLO .....	4
3.- <u>Actuaciones en Suelo Urbano</u> .....	5
3.1. ACTUACIONES DE CONSOLIDACION .....	5
3.2. OPERACIONES DE REFORMA INTERIOR.....	6
3.3. CUADROS DE ACTUACIONES POR ETAPAS .....	8
4.- <u>Previsiones para el Suelo Urbanizable Programado</u> .....	14
4.1. PRIMER CUATRIENIO .....	15
4.2. SEGUNDO CUATRIENIO .....	16
4.3. APROVECHAMIENTO MEDIO .....	16
5.- <u>Sistemas Generales</u> .....	18
5.1. CONSIDERACIONES GENERALES .....	18
5.2. CUADROS POR SISTEMAS .....	18
6.- <u>Inversión total del Plan General</u> .....	43
7.- <u>Evaluaciones económicas de las diferentes actuaciones</u> .....	47
A.- ACTUACIONES EN SUELO URBANO .....	47
B.- SISTEMAS GENERALES .....	48
C.- ADQUISICION DE SUELO PARA PATRIMONIO URBANISTICO.....	49
D.- OTRAS INVERSIONES .....	49
Anexo 1.- Cuadros de costes en suelo urbano por ámbitos de ordenación nº 3 y 3' .....	51
Anexo 2.- Cuadros de inversiones por etapas en suelo urbano y por ámbitos de ordenación .....	135



PROGRAMA DE ACTUACION1.- Condicionantes legales y contenido.

El Programa de Actuación es un documento obligatorio en todo Plan General de Ordenación Urbana, en él se establecerá según la Ley del Suelo (art. 41):

- 1.- Los objetivos, directrices y estrategia de su desarrollo a largo plazo para todo el territorio comprendido en su ámbito.
- 2.- Las previsiones específicas concernientes a la realización de los sistemas generales.
- 3.- Las dos etapas cuatrienales en que han de desarrollarse las determinaciones en el suelo urbanizable programado.
- 4.- Los plazos a que han de ajustarse las actuaciones previstas, en su caso, para completar la urbanización en suelo urbano o para realizar operaciones de reforma interior en este tipo de suelo.

De acuerdo con esta obligatoriedad, hemos elaborado el presente documento en el que se refleja cada uno de los determinantes legales.

2.- Objetivos, Directrices y Estrategia para el desarrollo del Plan General.

El primer objetivo del planeamiento es el de su propia eficacia.

Parece necesario decir esto a partir de la preocupación de las personas que confían en el mismo como instrumento necesario en la consecución de satisfactorios niveles de calidad de la vida urbana por una parte, y de la frustrante historia de esta actividad en el País y en la misma Cartagena, donde se atemperarían los caracteres más negativos, por otra.

Se pretende conseguirlo fundamentalmente con:

- La voluntad administrativa de hacerlo.
- El hecho de que el punto de partida del planeamiento haya sido elaborado por comisiones democráticas de amplio espectro ideológico.



- El proceso de adopción de soluciones, seguido y compartido entre administración y técnicos encargados.
- La consulta mantenida con los representantes de las organizaciones ciudadanas adecuadas.
- La incorporación de soluciones posibles por economía y gestión.

## 2.1. OBJETIVOS.

Se busca en el planeamiento ejecutado la consecución de las líneas de objetivos siguientes:

- Considerar todo el término municipal como una unidad urbanística compleja, en la que se dan y deben potenciarse todos sus recursos en los diversos sectores (primario, secundario y terciario).
- Definición de las áreas de protección medioambientales y potenciación de los ecosistemas dando una normativa que salvando la existente tienda a regenerarlos; puesta en valor del patrimonio natural y cultural: arqueológico, histórico, costero, paisaje, etc.,
- Aprovechamiento de los recursos hídricos con recuperación de las aguas residuales.
- Definir y potenciar las áreas productivas:
  - En primer lugar los terrenos de cultivo como base del futuro económico del municipio.
  - Localización de asentamientos industriales diversificando sus categorías y jerarquizándolas por sus aspectos contaminantes, sin desechar ninguna posible inversión en este sector tan característico de la Ciudad.
  - Preparación de terreno para implantación de nueva tecnología y previsiones para una puesta en desarrollo total del Campo de Cartagena.
  - Definición de las áreas extractivas estableciendo los cauces adecuados para su posterior regeneración.
- Proponer una estructura territorial unitaria que actúe como catalizador entre los sectores productivos y los asentamientos poblacionales y que ofrezca análogas posibilidades de calidad de servicios a toda la población.



- Distribución de las áreas de actividad urbana, como elementos estructurantes que articulen las áreas que han tenido un desarrollo amorfo, situando adecuadamente los servicios sociales, culturales, comerciales y de ocio.
- Analisis en profundidad de los multiples asentamientos residenciales manteniendo las características intrínsecas de cada uno de ellos, y la dinámica poblacional. En la Ciudad ponderar los crecimientos homogéneos del casco y de los barrios estableciendo pausas entre ellos.
- Implantación de parques urbanos maclados en el puzle urbano y otros de ámbito territorial por sus calidades paisajísticas.
- Racionalizar la oferta de suelo edificable a corto, medio y largo plazo dando calidades de servicios y revertiendo las plusvalías que conlleva la clasificación del suelo en una urbanización completa, sin que esta tenga que repercutir en la colectividad.
- Potenciar los recursos turísticos del término municipal ofertando una calidad urbana y de servicios en las áreas turísticas o al menos impedir una degradación de lo existente. Fomentar la inversión de capital extranjero y nacional, dotando de servicios turísticos las dos costas y en especial la zona de Cabo Palos - La Manga con implantación de un área de gran equipamiento turístico: parques, atracciones, feria y acampada junto a las salinas de Marchamalo.
- Definición de la gama de viario existente, señalando las diversas redes y las veredas de ganados existentes. Definición de las ramblas y zonas inundables de las mismas.
- Completar la red viaria existente mallando el conjunto viario y estableciendo nuevos accesos desde los futuros viales básicos interurbanos así como el eje longitudinal Este-Oeste y procurar una accesibilidad fluida a playas.
- Revitalización del Casco histórico de Cartagena.
- Adaptar al nuevo planeamiento los Planes Parciales existentes racionalizando y actualizando su oferta.
- Crear suelo urbanizable programado, atemperado a las necesidades de obtención de Sistemas Generales de la Ciudad, en los lugares más idóneos.
- En otro orden, no vinculado propiamente al diseño urbano, son objetivos prioritarios: Detener el proceso de edificación clandestina, moderar el proceso especulativo de suelo, ejecución de infraestructuras, espacios libres y equipamiento de forma paralela al proceso edificatorio.



## 2.2. DIRECTRICES Y ESTRATEGIA PARA SU DESARROLLO.

El planeamiento que se realiza en este Plan General contiene un alto grado de definición, habiéndose procurado establecer unas líneas claras para su ejecución, que dependen en gran parte de la voluntad de llevar a cabo sus determinaciones y de proponer una gestión pública ágil.

Son directrices básicas las siguientes:

- Que la iniciativa privada tenga su protagonismo en el desarrollo del suelo edificable ejecutando las unidades de actuación en suelo urbano, realizando los proyectos de urbanización necesarios y edificando en los plazos previstos, tras realizar las cesiones necesarias para el dominio y uso público, así como las demás dimanantes del Planeamiento; realización del planeamiento parcial programado en el plazo de cuatro años.
- Que la iniciativa pública ejecute los sistemas generales, agilice la tramitación de expedientes. La actuación de las diversas esferas de la Administración actúe de forma coordinada apoyándose en la estructura propuesta por este Plan, realizada de acuerdo con ellas, estableciendo los programas necesarios para implantar los servicios exigibles para el bien común.
- El grado de definición dado en los planos es grande pero no debe tomarse en ningún caso, especialmente en la serie de planos B como un corsé, ya que lo que marcan son directrices generales, que lógicamente deben concretarse en detalle en las siguientes etapas del planeamiento, mediante planes parciales en suelo urbanizable programado, y Planes Especiales y Estudios de Detalle en suelo urbano que, sin alterar la estructura propuesta, definan aquellos detalles que en el paso del tiempo y al ejecutarlos dan nuevas luces que es imposible contemplar al efectuar la definición del modelo estructural que es un Plan General.
- Crear los instrumentos de gestión dinámicos que se anticipen a las necesidades edificatorias de las diversas áreas de suelo, incidiendo sobre todo en aquellos lugares donde la iniciativa privada tenga más dificultades para su ejecución.

Es importante para conseguir los objetivos propuestos:

- Puesta en funcionamiento del Registro de Solares.



- Coordinación de las diversas Administraciones cuya incidencia en el territorio se solapa.
- Política de creación de patrimonio municipal de suelo y utilización de la técnica de cesión de derechos de superficie.
- Hacer menos necesaria la disciplina en su aspecto sancionador mediante la agilización de la tramitación.

La estrategia a seguir se apoya fundamentalmente en la voluntad política de conseguir una gestión dinámica y de colaboración de los diversos elementos con incidencia en el territorio.

### 3.- Actuaciones en Suelo Urbano.

#### 3.1.- ACTUACIONES DE CONSOLIDACION.

Tras ordenar el territorio y realizar un análisis exhaustivo de todo el suelo urbano se han previsto los costes de urbanización en orden a completar las infraestructuras con un nivel aceptable, teniendo en cuenta sólo aquellos de nueva implantación, independiente de las obras de mantenimiento.

Cada ámbito de ordenación se ha dividido en unidades de actuación estimando las necesidades primarias y evaluando especialmente dentro de éstas los espacios libres, reserva para equipamiento escolar y diseño básico de infraestructuras. El resto de equipamientos locales tienen una mayor flexibilidad en cuanto a ubicación y tipo de equipamiento.

Dentro de cada ámbito se ha establecido un orden de preferencia en las actuaciones que mejore la situación de las zonas más colmatadas aplazando aquellas que dependen en gran medida de las necesidades del sector, y acordes con las proyecciones de población estimadas. En cada cuatrienio se ha cubierto la demanda real de vivienda salvo en los núcleos mayores del Término que esa demanda debe ser cubierta mediante el suelo urbanizable.

Señalamos como condiciones importantes para que el programa previsto pueda cumplirse:



- Realización de proyectos de urbanización que comprendan unidades enteras y todas las infraestructuras necesarias.
- Ejecución previa de las unidades de actuación a la actividad edificatoria.
- Fomentar la iniciativa particular en la ejecución de estas unidades.

La Urbanización de este suelo lógicamente debe recaer sobre los beneficiarios de la misma, salvo en aquellas áreas necesarias de rehabilitación y de una actuación imperiosa por parte de los responsables de la comunidad.

### 3.2. OPERACIONES DE REFORMA INTERIOR.

- Se están redactando doce Planes Especiales de Reforma Interior que ordenan los ámbitos de las pedanías con mayor complejidad urbanística. En estos suelos las actuaciones a realizar son de consolidación y por tanto entran de lleno en lo dicho en el parágrafo anterior.

Estos planes deberán ser recogidos como parte integrante del Plan General debiendo acomodar su plan de etapas a las previsiones que más abajo se establecen para cada cuatrienio. Las pedanías objeto de estos planes son: El Algar, Los Bellones, La Palma, La Puebla, Pozo Estrecho, El Albuñón, La Aljorra, Molinos Marfagones, Canteras, Isla Plana, La Azohía y Chapineta.

- Legalización de urbanizaciones existentes. Se establece la obligatoriedad, en las Normas Urbanísticas, de redactar P.E.R.I. en las áreas de:

- Camping Alcázares.
- Las Lomas de Pozo Estrecho.
- Roches.
- Salinas del Mar Menor.

La ejecución de infraestructuras que completen las existentes; la traida o ampliación de los servicios necesarios, la depuración de los vertidos y el mantenimiento se realizará y correrá a cargo de la Junta de Compensación o Entidad de Conservación que se forme a fin de incorporar su actividad a la legalidad exigible.

- Actuaciones en Casco Antiguo. Se programan cinco Planes Especiales de Reforma Interior para rehabilitación y revitalización del mismo. Deberá tener protagonismo importante la Administración Local por lo que los gastos se asignan fundamentalmente al Municipio, al igual que en el P.E.R.I. del Castillo de los Moros.

En la evaluación económica de estas actuaciones se determinará el carácter público o privado de las inversiones.

- Otros Planes Especiales.

Se deberán redactar en el primer cuatrienio.

- Plan Especial de la Plaza del Parque.
- Plan Especial Sebastián Feringan.
- Plan Especial del Parque de la Muralla del Mar.
- Plan Especial de aparcamientos en la Manga.

Se podrán aplazar al segundo cuatrienio:

- Plan Especial de Tráfico del Casco Antiguo.
- Plan Especial de Jorge Juan.

No se programan para un plazo específico:

- Plan Especial del Ferrocarril Barrio de Peral.
- Planes Especiales de protección.





### 3.3.- ACTUACION POR ETAPAS EN EL RESTO DEL S.U.

Aparte de las obras normales de mantenimiento y reposición, en las que no entra el Plan General, se establecen dos tipos de actuaciones:

- a) Actuaciones aisladas en suelo urbano. Son las definidas en los cuadros 3' del Programa cuya finalidad es resolver, en áreas no sometidas a posterior gestión o por rebasar la incidencia de unidades de actuación, problemas puntuales de obtención de suelo para sistemas generales o locales y ejecución de las obras necesarias. Se realizan por el Ayuntamiento aplicando contribuciones especiales.
- b) Unidades de actuación. Se establecen en todas las áreas de suelo clasificado como urbano que carece de las infraestructuras o equipamientos necesarios, encontrándose parcialmente edificadas en la actualidad, o sin edificar. Su ejecución se atempera a las demandas de vivienda.

Cada actuación se programa para el primer o segundo cuatrienio.

Los datos correspondientes a la estimación de costes, tanto en suelo urbano consolidado como en unidades de actuación figuran en los cuadros 3 anejos al Programa de Actuación por ámbitos de ordenación, desglosándose las partidas por servicios urbanos que aún no han sido implantados.

En los cuadros 3' de estimación de otros costes se relacionan y valoran las actuaciones aisladas en suelo urbano. Se pormenoriza el valor aproximado de adquisición de suelo, de acuerdo con los índices catastrales del suelo, el sistema normal de adquisición será la expropiación; en varios se incluyen el resto de costos, tanto de obras como de proyectos.

La programación de actuaciones para cada cuatrienio figura por ámbitos de ordenación en los cuadros de inversión por etapas.



En estos cuadros se incluye:

- Estimación de las proyecciones de población y vivienda; es un dato meramente indicativo al ser muy reducido el valor inicial aunque se haya tenido en cuenta para la proyección, la evolución de cada ámbito en un segmento de cuarenta años.

- Número de viviendas aproximado que pueden construirse al aplicar a las superficies edificables de cada ámbito la edificabilidad permitida.

- Equipamiento que debe adquirirse con expresión de las superficies de los mismos y valoración del Suelo.

- Costes globales de la urbanización resultante de los cuadros 3 y 3' expresando las cantidades correspondientes a la administración y a los particulares. Se imputa según el R.D.L. 781/1986 al Ayuntamiento un porcentaje de las obras sólo en aquellos casos en que las obras se deban realizar por él, recuperando el coste mediante contribuciones especiales.

Indice de cuadros:

Cartagena Casco

Ensanche

Media Sala - San Anton

Los Barreros

Barriada Cuatro Santos.

Bº Peral - Oeste

Bº Peral - Este

Bº Peral - Sur

Los Dolores - Este

Los Dolores - Centro

Bda. Hispano América

Bda. San Cristobal (El Bohio)

Plan Parcial Castillitos.



Santa Lucía  
Los Mateos  
Lo Campano  
Bda. Concepción  
Torreciega  
El Lazarillo  
Tentegorra  
Bda. San José Obrero  
Poblado de Marina - El Rosalar  
Alurbres  
Area Industrial Crta. de la Unión  
Cabo de Palos  
El Beal  
El Estrecho  
El Llano  
Islas Menores  
La Aparecida  
Las Lomas del Albuñón  
Los Beatos  
Los Camachos  
Los Nietos  
Los Urrutias  
Media Legua  
Miranda  
Santa Ana  
Vista Alegre



Hacienda 2 Mares (C.I.T.N.)

Hacienda La Manga (C.I.T.N.)

Ribenor

Albujón (P.E.R.I.)

El Algar (P.E.R.I.)

La Aljorra (P.E.R.I.)

La Azohía (P.E.R.I.)

Los Belones (P.E.R.I.)

Camping Los Alcazares

La Chapineta

Isla Plana (P.E.R.I.)

Las Lomas de Pozo Estrecho (P.E.R.I.)

Molinos Marfagones (P.E.R.I.)

La Palma

Pozo Estrecho

La Puebla

Poligono Santa Ana

Roche Alto (P. E.R.I.)

Las Salinas (P.E.R.I.)

Canteras (P.E.R.I.)


Anexo 1.- Cuadros de Costes en S.U. por ámbitos de ordenación.

Anexo 2.- Cuadros de Inversión por etapas en S.U. por ámbitos de ordenación.



ACTUACIONES EN SUELO URBANO \_ RESUMEN1<sup>er</sup> CUATRIENIO

	TOTAL	AYUNTAMIENTO	PARTICULARES
COSTE ADQUISICION DE SUELO	136.143.000	50.040.000	86.103.000
COSTES DE URBANIZACION	4. 502.387.000	287.321.000	4.215.066.000
OTROS COSTES	186.344.000	13.927.000	172.417.000
TOTAL 1 <sup>er</sup> CUATRIENIO	4.824.874.000	351.288.000	4.473.586.000



ACTUACIONES EN SUELO URBANO

2º CUATRIENIO

	TOTAL	AYUNTAMIENTO	PARTICULARES
COSTE ADQUISICION DE SUELO	327.731.000	98.946.000	228.785.000
COSTES URBANIZACION	3.901.207.000	184.731.000	3.716.476.000
OTROS COSTES	190.522.000	85.091.000	104.431.000
<b>TOTAL 2º CUATRIENIO</b>	<b>4.419.460.000</b>	<b>369.768.000</b>	<b>4.049.692.000</b>

#### 4.- Previsiones para el Suelo Urbanizable Programado.

El suelo urbanizable es aquel necesario para un determinado desarrollo urbano del municipio, sea del programa de previsión de necesidades de crecimiento en ocho años, sea como salvaguarda de insuficiencias de ese programa en cuanto a cantidad de suelo o en cuanto a utilizaciones previstas (1).

Es este segundo aspecto el que motiva el suelo que se programa, cara a potenciar aquellas partes del viario urbano que pueden colaborar a completar la trama ciudadana y dotar adecuadamente las partes colindantes. En esta misma línea de potenciar usos necesarios, se programa abundante suelo industrial que tienda a equilibrar y a hacer positiva la balanza del empleo y la riqueza del Municipio.

##### 4.1.- PRIMER CUATRIENIO.

Para el primer cuatrienio, se programa la ejecución de los siguientes sectores:

##### Uso Industrial:

Sector P<sub>1</sub> del Area Industrial del Cabezo de Beaza. (45'05 Ha.).

Sector Z del Area Industrial del Cabezo de Beaza. (49'19 Ha.).

##### Uso Residencial:

Sector Rambla (25'15 Ha.)

Sector Beriso (14'28 Ha.)

Sector La Loma (46'05 Ha.)

Sector Loma de Mar de Cristal (41'76 Ha.)

Sector Los Belones W (12Ha.)

Los sistemas generales adscritos al primer cuatrienio de suelo urbanizable programado y que computan a efecto de establecer el aprovechamiento medio son:

(1) Ceunt, Manual Municipal de Urbanismo. Volumen 2 pág. 40. Barcelona 1.981.



SUELO U.P. 1<sup>er</sup> CUATRIENIO

- Terrenos para parque público al Sur de la carretera de Canteras, entre Urbanización "Los Popos", la rambla de Canteras y edificaciones existentes (7-1) .....	0'90 Ha.
- Parte de las vías del enlace Norte y del enlace Sur del Area Industrial, situadas en la actuación del sector P <sub>1</sub> (2-2) .....	2'673 Ha.
- Terrenos para reserva de depuradora de residuos industriales (1-1) y áreas de protección de la misma en el Area Industrial de Cartagena	2'75 Ha.
- Parte del Parque de la Rambla hasta una superficie de (3-2) .....	24'08 Ha.
- Area de equipamiento general entre B <sup>o</sup> Peral, Hogar del Cabo, Ensanche y vía de Penetración Este (4-1) .....	3'578 Ha.
- Terrenos para prolongación de Jorge Juan desde Juan Fernández hasta el sector "Levante" (4-2) .....	3'90 Ha.
- Terrenos para la vía de penetración Este, desde prolongación de Jorge Juan hasta Vereda San Félix (5-1) (5-2) .....	4'870 Ha.
- Equipamiento deportivo, espacio libre y viario entre vía del ferrocarril, c/ Lugo y Pedro Díaz (6-1) (6-2) (6-3) .....	3'745 Ha.
- Espacio libre de la cuesta del Batel entre la calle y la Muralla (10-1) .....	1'174 Ha.
TOTAL	47'670 Ha.





4.2. SEGUNDO CUATRIENIO.

Forman parte integrante del Suelo Urbanizable Programado para el segundo cuatrienio los sectores: "Central", "Campo de la Rosa", "Los Nietos", "La Aparecida 1", "Aljorra W", "Finca Medina", "Urrutias 1" y el sector industrial "P<sub>2</sub>" del Area industrial Cartagena, siendo los sistemas generales adscritos al mismo, los siguientes:

Resto del Parque de la Rambla (3-2) .....	10 Ha.
Equipamientos de Sistema General del B <sup>o</sup> de la Concepción (3-1)..	0'888 Ha.
Espacios libres en prolongación de Jorge Juan desde Centro Médico de Empetro1 hasta Angel Bruna (4-3) .....	0'334 Ha.
Espacio libre del Campo de la Rosa (8-1) .....	2'55 Ha.
Espacios libres entre el viario de los Cuatro Caminos (11-1) ...	0'777 Ha.
Sistema General Viario en Sector P <sub>2</sub> (13-1) .....	6'745 Ha.
<hr/>	
TOTAL	21'294 Ha.

4.3.- APROVECHAMIENTO MEDIO

Para el cálculo del aprovechamiento de cada cuatrienio se fijan los coeficientes de zona, de sector y el coeficiente de homogeneización.

1<sup>er</sup> CUATRIENIO

Coeficiente de zona.

Residencial de baja densidad y 2 <sup>a</sup> residencia .....	1
Residencial de vivienda en pedanías .....	0'8
Residencial colectivo de 1 <sup>a</sup> residencia .....	0'7
Industrial de industria pesada .....	0'8
Industrial de industria ligera, media y grande .....	0'5



<u>Coefficiente de sector.</u>	<u>Coefficiente de homogeneización ajustado</u>
La Loma .....	1 .....
Loma Mar de Cristal .....	0'9 .....
Sector P <sub>1</sub> .....	0'9 .....
Sector Z .....	0'9 .....
Sector Rambla .....	0'8 .....
Sector Beriso .....	0'9 .....
Sector Los Belones W .....	0'9 .....

Aprovechamiento medio resultante para el primer cuatrienio: 0'2256

#### II ° CUATRIENIO.

<u>Coefficiente de sector.</u>	<u>Coefficiente de homogeneización ajustado</u>
Industrial P <sub>2</sub> .....	0'9 .....
Campo de la Rosa .....	0'8 .....
Los Nietos .....	0'9 .....
La Aparecida .....	0'9 .....
La Aljorra W .....	0'9 .....
Finca Medina .....	1 .....
Los Urrutias .....	0'9 .....

Aprovechamiento medio resultante para el segundo cuatrienio: 0'2257

A este cuatrienio se incorporarán aquellos Planes Parciales aprobados anteriormente a la entrada en vigor de este Plan General y que no habiendo ejecutado totalmente sus previsiones, no deban desclasificarse al revisar el programa de actuación. La razón de su inclusión será el compromiso de ejecución en los plazos del segundo cuatrienio.



5.- Sistemas generales.

## 5.1. CONSIDERACIONES GENERALES.

Se denominan sistemas generales, los suelos y edificaciones que albergan actividades que aseguran el funcionamiento del Término Municipal de forma integrada y que son servicios de interés para el conjunto del municipio.

En cuanto a terrenos afectados a los nuevos sistemas generales a implantar, se encuentran los adscritos al suelo urbanizable programado y aquellos otros en suelo urbano o no, cuya ejecución se programa.

Los cuadros siguientes recogen por sistemas y etapas las actuaciones a realizar, expresándose la valoración de los mismos, de acuerdo con su destino y las necesidades de adquirir o no suelo, así como la imputación de su coste a los diversos niveles de la Administración y a los particulares.

## 5.2. CUADROS POR SISTEMAS.

S. Viario 1 <sup>er</sup> Cuatrienio .....	20
S. Viario 2 <sup>o</sup> Cuatrienio .....	23
S. Ferroviario 1 <sup>er</sup> Cuatrienio .....	25
S. Ferroviario 2 <sup>o</sup> Cuatrienio .....	25
S. Transportes .....	26
Abastecimiento de agua 1 <sup>er</sup> Cuatrienio .....	27
Abastecimiento de agua 2 <sup>o</sup> Cuatrienio .....	28
Servicios Técnicos .....	29
S. Hidrográfico .....	30
S. General de Espacios Libres 1 <sup>er</sup> Cuatrienio .....	31
S. General de Espacios Libres 2 <sup>o</sup> Cuatrienio .....	33



Equipamientos ..... 35  
Resumen I<sup>er</sup> Cuatrienio ..... 38  
Resumen 2<sup>o</sup> Cuatrienio ..... 39




SISTEMA VIARIO

1<sup>er</sup> CUATRIENIO

DENOMINACION	COSTE DE EJECUCION	EXPROPIACIONES	TOTAL	AYUNTAMIENTO	ADMN. CENTRAL	ADMN. AUTONMICA	PROPIETARIOS
100 - Vereda de San Felix- Puente F.F.C.C.	32.000.000	--	32.000.000	10.000.000	22.000.000	--	--
200 - Prolongación C. Ripoll-A. Bruna y Jorge Juan.	146.000.000	--	146.000.000	106.000.000	--	40.000.000	--
201 - Autovía Industrial 1ª Fase.	789.641.000	88.000.000	877.641.000	--	877.641.000	--	--
202 - Vial Rambla - Paso sobre la Rambla.	30.000.000	--	30.000.000	--	--	--	30.000.000
203 - Carretera del Puerto.	90.000.000	--	90.000.000	--	90.000.000	--	--
204 - Acondicionamiento y mejora del Paseo Alfonso XIII .	85.000.000	--	85.000.000	63.750.000	--	--	21.250.000

PLAN GENERAL MUNICIPAL DE ORDENACION

P.A. 20




EXCMO. AYUNTAMIENTO DE CARTAGENA  
OFICINA DE PLANEAMIENTO

SISTEMA VIARIO

1<sup>er</sup> CUATRIENIO

DENOMINACION	COSTE DE EJECUCION	EXPROPIACIONES	TOTAL	AYUNTAMIENTO	ADMON. CENTRAL	ADMON. AUTONOMICA	PROPIETARIOS
- Acondicionamiento y mejora de la Alameda de San Anton.	140.000.000	--	140.000.000	105.000.000	--	--	25.000.000
- V. y mejora del Estrecho.	14.000.000	--	14.000.000	2.000.000	--	12.000.000	--
- Acceso a la Manga.	89.000.000	7.000.000	96.000.000	--	--	96.000.000	--
- Puente y Travesía de Torre Ciega.	80.300.000	--	80.300.000	--	--	80.300.000	--
- Penetración Este.	90.000.000	5.085.000	95.085.000	80.085.000	--	15.000.000	--
- Variante Mu-311 en Los Belones.	165.000.000	10.000.000	175.000.000	--	--	175.000.000	--
- Viario P.E.R.I. La ALJORRA.	9.660.000	--	9.660.000	--	--	9.600.000	--
- Gran Vía de la Manga.	250.000.000	--	250.000.000	25.000.000	--	100.000.000	125.000.000



SISTEMA VIARIO

1<sup>er</sup> CUATRIENIO

DENOMINACION	COSTE DE EJECUCION	EXPROPIACION	TOTAL	AYUNTAMIENTO	ADMON. GENERAL	ADMON. AUTONOMICA	PROPIETARIOS
- Prolongación Paseo XIII y Penetración al Puerto.	600.000.000	72.452.000	672.452.000	--	672.452.000	--	--
- Variante N-332 por Torre del Negro.	400.000.000	--	400.000.000	--	400.000.000	--	--
<b>TOTAL</b>	<b>3.010.601.000</b>	<b>182.537.000</b>	<b>3.193.138.000</b>	<b>391.835.000</b>	<b>2.062.093.000</b>	<b>527.900.000</b>	<b>211.250.000</b>

PLAN GENERAL MUNICIPAL DE ORDENACION

P.A. 22



EXCMO. AYUNTAMIENTO DE CARTAGENA  
OFICINA DE PLANEAMIENTO

SISTEMA VIARIO

2º CUATRIENIO

DENOMINACION	COSTE DE EJECUCION	EXPROPIACION	TOTAL	AYUNTAMIENTO	ADMON. CENTRAL	ADMON. AUTONOMICA	PROPIETARIOS
- Vereda San Felix - tramo Lo Gallego.	19.000.000	--	19.000.000	19.000.000	--	--	--
- Variante de Pozo Estrecho.	9.600.000	--	9.600.000	--	--	9.600.000	--
- Desdoblamiento El Algar-Cabo de Palos.	240.000.000	--	240.000.000	--	--	240.000.000	--
- Variante N-332 por Torre del Negro.	400.000.000	--	400.000.000	--	400.000.000	--	--
- Variante N-301	1.200.000.000	150.000.000	1.350.000.000	--	1.350.000.000	--	--
- Cubricción vía F.F.C.C. en el Puente de Monpean.	70.000.000	--	70.000.000	17.500.000	35.000.000	17.500.000	--
- Acceso a Vista Alegre.	10.000.000	--	10.000.000	10.000.000	--	--	--

PLAN GENERAL MUNICIPAL DE ORDENACION

P.A. 23

EXCMO. AYUNTAMIENTO DE CARTAGENA  
OFICINA DE PLANEAMIENTO



SISTEMA VIARIO2º CUATRIENIO

DENOMINACION	COSTE DE EJECUCION	EXPROPIACION	TOTAL	AYUNTAMIENTO	ADMON. CENTRAL	ADMON. AUTONOMICA	PROPIETARIOS
- Desvío Ferrocarril FEVE.	34.000.000	4.000.000	38.000.000	--	--	38.000.000	--
- Viario P.E.R.I. La Aljorra.	33.276.000	--	33.276.000	--	--	33.276.000	--
- Variante de la Gran Vía en Monte Blanco.	110.000.000	--	110.000.000	11.000.000	--	94.000.000	5.000.000
- Paseo Marítimo de La Manga.	65.000.000	--	65.000.000	--	65.000.000	--	--
<b>TOTAL</b>	<b>2.190.876.000</b>	<b>154.000.000</b>	<b>2.344.876.000</b>	<b>57.500.000</b>	<b>1.850.000.000</b>	<b>432.376.000</b>	<b>5.000.000</b>

SISTEMA FERROVIARIO

I<sup>er</sup> CUATRIENIO

DENOMINACION	TOTAL COSTE DE URBANIZACION	AYUNTAMIENTO	ADMINISTRACION CENTRAL	ADMINISTRACION AUTONOMICA
Prolongación FEVE a Cabo de Palos	706.000.000	-	706.000.000	-

II<sup>o</sup> CUATRIENIO


Desvío de Renfe	1.391.000.000	-	1.391.000.000	
-----------------	---------------	---	---------------	--



SISTEMA GENERAL DE TRANSPORTES

1<sup>er</sup> CUATRIENIO


DOMINACION	COSTE OBRA	ADQUISICION SUELO	TOTAL COSTE	AYUNTAMIENTO	ADMON. CENTRAL	ADMON. AUTONOMICA
Estación de autobuses	73.000.000	40.500.000	113.500.000	40.500.000	--	73.000.000
	73.000.000	40.500.000	113.500.000	40.500.000	--	73.000.000



ABASTECIMIENTO DE AGUA

1<sup>er</sup> CUATRIENIO

DENOMINACION	TOTAL	AYUNTAMIENTO	ADMN. CENTRAL	ADMN. AUTONOMICA	PROPIETARIOS
- Conducción y distribución Isla Plana y 2 <sup>a</sup> fase.	151.000.000	16.000.000	--	99.000.000	36.000.000
- Proyecto de abastecimiento de aguas zona sur Mar Menor.	197.691.843	19.769.184	--	39.538.369	138.384.290
- Enlace depósito de M.C.T. en Cabezo de Beaza con la red de distribución de Cartagena.	97.000.000	97.000.000	--	--	--
TOTAL	445.691.843	132.769.184	--	138.538.369	174.384.290



ABASTECIMIENTO DE AGUA -

2º CUATRIENIO

DENOMINACION	TOTAL	AYUNTAMIENTO	ADMON. CENTRAL	ADMON. AUTONOMICA	PROPIETARIOS
- Conducción general de La Gran Vía de la Manga.	48.000.000	4.800.000	--	--	43.200.000
TOTAL	48.000.000	4.800.000	--	--	43.200.000

SERVICIOS TECNICOS

I<sup>er</sup> CUATRIENIO

DENOMINACION	TOTAL	AYUNTAMIENTO	ADMINISTRACION CENTRAL	ADMINISTRACION AUTONOMICA
--------------	-------	--------------	---------------------------	------------------------------

- Adquisición de terrenos  
para lagunaje. (1ª Fase)

30.000.000                      30.000.000                      -                      -

II<sup>o</sup> CUATRIENIO

- Adquisición de terrenos  
para lagunaje (2ª fase)

-                                      -                                      -                                      -

20.000.000                      20.000.000                      -                      -



SISTEMA HIDROGRAFICO

<u>1<sup>er</sup> CUATRIENIO</u>	<u>TOTAL</u>	<u>AYUNTAMIENTO</u>	<u>ADMINISTRACION CENTRAL</u>	<u>ADMINISTRACION AUTONOMICA</u>
- Ampliación y mejora de evacuación de las aguas pluviales de la Rambla de El Hondón.	1.200.000.000	-	1.200.000.000	-
- Desvío de la Rambla de El Algar	20.000.000	-	-	20.000.000
- Acondionamiento de la Rambla de La Atalaya.	17.000.000	-	-	17.000.000
<b>TOTAL 1<sup>er</sup> CUATRIENIO</b>	<b>1.237.000.000</b>	<b>-</b>	<b>1.200.000.000</b>	<b>37.000.000</b>
<u>2<sup>o</sup> CUATRIENIO</u>				
- Desvío de la Rambla de Peñasblancas a la Rambla de El Portús	110.000.000	-	110.000.000	-
- Desvío y encauzamiento de la Rambla de Benipila	1.000.000.000	-	1.000.000.000	-
<b>TOTAL 2<sup>o</sup> CUATRIENIO</b>	<b>1.110.000.000</b>	<b>-</b>	<b>1.110.000.000</b>	<b>-</b>

SISTEMA GENERAL DE ESPACIOS LIBRES

1<sup>er</sup> CUATRIENIO

DENOMINACION	COSTE DE URBANIZACION	ADQUISICION DE SUELO	TOTAL COSTE	AYUNTAMIENTO	ADMON. CENTRAL	ADMON. AUTONOMICA
- Acondicionamiento y mejora de la cuesta del Batel.	16.775.000	--	16.775.000	16.775.000	--	--
- Acondicionamiento y mejora del Castillo de Los Patos.	17.500.000	--	17.500.000	17.500.000	--	--
- Adquisición y acondicionamiento del Parque El Hondon.	7.800.000	31.200.000	39.000.000	39.000.000	--	--
- Acondicionamiento zona alta de la Muralla (1ª fase).	16.775.000	--	16.775.000	12.581.250	--	4.193.750



SISTEMA GENERAL DE ESPACIOS LIBRES

1<sup>er</sup> CUATRIENIO

DENOMINACION	COSTE DE URBANIZACION	ADQUISICION DE SUELO	TOTAL COSTE	AYUNTAMIENTO	ADMON. CENTAL	ADMON. AUTONOMICA
- Acondicionamiento del Parque de la Rambla (1ª fase).	20.000.000	--	20.000.000	20.000.000	--	--
- Acondicionamiento del espacio libre del P.P. Playa Paraiso.	2.000.000	cesión por parte del Plan Parcial.	2.000.000	2.000.000	--	--
- Adquisición y acondicionamiento del Molinete.	20.000.000	22.968.000	42.968.000	42.968.000	--	--
- Adquisición y acondicionamiento del espacio libre junto a la Avd. Sánchez Meca. Santa Lucia.	5.000.000	2.830.000	7.830.000	5.000.000	--	2.830.000
<b>TOTAL</b>	<b>105.850.000</b>	<b>56.998.000</b>	<b>162.848.000</b>	<b>155.824.250</b>	<b>--</b>	<b>7.023.750</b>

PLAN GENERAL MUNICIPAL DE ORDENACION

P.A. 32

EXCMO. AYUNTAMIENTO DE CARTAGENA  
OFICINA DE PLANEAMIENTO

SISTEMA GENERAL DE ESPACIOS LIBRES

2º CUATRIENIO

DENOMINACION	COSTES DE URBANIZACION	ADQUISICION DE SUELO	TOTAL COSTE	AYUNTAMIENTO	ADMON. CENTRAL	ADMON. AUTONOMICA
- Adquisición y mejora de la zona libre del Puerto.	15.750.000	80.000.000	95.750.000	85.750.000	--	--
- Adquisición y acondicionamiento de la zona sur parque Cuesta del Batel.	3.000.000	20.000.000	23.000.000	23.000.000	--	--
- Acondicionamiento de Cantarranas.	3.750.000	--	3.750.000	3.750.000	--	--
- Adquisición y acondicionamiento del Castillo de Los Moros.	24.875.000	2.250.000	27.125.000	27.125.000	--	--

PLAN GENERAL MUNICIPAL DE ORDENACION

P.A. 33


SISTEMA GENERAL DE ESPACIOS LIBRES

2º CUATRIENIO

DENOMINACION	COSTES URBANIZACION	ADQUISICION DE SUELO	TOTAL COSTE	AYUNTAMIENTO	ADMON. CENTRAL	ADMON. AUTONOMCA
- Ejecución de la Plaza del Parque y del estacionamiento subterráneo.	98.400.000	--	98.400.000	98.400.000	--	--
- Acondicionamiento del Parque de la Rambla (2ª fase).	20.000.000	--	20.000.000	20.000.000	--	--
- Adquisición y acondicionamiento del cerro junto a la Plaza Mayor de Los Mateos.	450.000	450.000	900.000	900.000	--	--
- Adquisición y acondicionamiento de la zona verde junto al Hospital de Los Pinos.	5.000.000	20.000.000	25.000.000	25.000.000	--	--

PLAN GENERAL MUNICIPAL DE ORDENACION

P.A. 34



EXCMO. AYUNTAMIENTO DE CARTAGENA  
OFICINA DE PLANEAMIENTO


SISTEMA GENERAL DE ESPACIOS LIBRES

2º CUATRIENIO

DENOMINACION	COSTES DE URBANIZACION	ADQUISICION DE SUELO	TOTAL COSTE	AYUNTAMIENTO	ADMON. CENTRAL	ADMON. AUTONOMICA
- Adquisición y acondicionamiento del espacio libre del P.P. Atamaria.	1.000.000	Cesión por parte del Plan Parcial	1.000.000	1.000.000	--	--
- Adquisición y acondicionamiento de la zona verde situada en el Estrecho.	500.000	3.000.000	3.500.000	1.750.000	--	1.750.000
- Adquisición y acondicionamiento del Espacio Libre del P.E.R.I. La ALJORRA.	3.483.000	2.500.000	5.983.000	5.983.000	--	--
<b>TOTAL</b>	<b>176.208.000</b>	<b>128.200.000</b>	<b>304.408.000</b>	<b>302.658.000</b>	<b>--</b>	<b>1.750.000</b>

PLAN GENERAL MUNICIPAL DE ORDENACION

P.A. 35



EXCMO. AYUNTAMIENTO DE CARTAGENA  
OFICINA DE PLANEAMIENTO

EQUIPAMIENTOS1<sup>er</sup> CUATRIENIO

DENOMINACION	TOTAL	AYUNTAMIENTO	ADMON. CENTRAL	ADMON. AUTONOMICA
- Casa de la Cultura	150.000.000	50.000.000	--	100.000.000
- Otros				
- Proyectos	18.000.000	9.000.000	--	9.000.000
- Excavaciones	126.000.000	33.000.000	60.000.000	33.000.000
TOTAL	294.000.000	92.000.000	60.000.000	142.000.000

EQUIPAMIENTOS

2º CUATRIENIO

DENOMINACION	TOTAL	AYUNTAMIENTO	ADMON. CENTRAL	ADMON. AUTONOMICA
- Deportivo en Jorge Juan	120.000.000	120.000.000	--	--
- Deportivo en Bº Peral	80.000.000	80.000.000	--	--
- Otros				
- Proyectos	20.000.000	10.000.000	--	10.000.000
- Excavaciones	135.000.000	35.000.000	65.000.000	35.000.000
TOTAL	355.000.000	245.000.000	65.000.000	45.000.000

SISTEMAS GENERALES. RESUMEN1<sup>er</sup> CUATRIENIO

SISTEMAS	AYUNTAMIENTO	ADMON. CENTRAL	ADMON. AUTONOMICA	PROPIETARIOS	TOTAL
- Viario	301.835.000	2.152.093.000	527.900.000	211.250.000	3.193.138.000
- Transportes	40.500.000	--	73.000.000	--	113.500.000
- Técnicos	30.000.000	--	--	--	30.000.000
- Hidrográfico	--	1.200.000.000	37.000.000	--	1.237.000.000
- Ferroviario	--	706.000.000	--	--	706.000.000
- Abastecimiento de agua	132.769.184	--	138.538.369	174.384.290	445.691.843
- Equipamiento	92.000.000	60.000.000	142.000.000	--	294.000.000
- Espacios libres	155.824.250	--	7.023.750	--	162.848.000
TOTAL 1 <sup>er</sup> CUATRIENIO	752.928.434	4.118.093.000	925.462.119	385.634.290	6.182.117.843




SISTEMAS GENERALES. RESUMEN

2º CUATRIENIO

SISTEMAS	AYUNTAMIENTO	ADMON. CENTRAL	ADMON. AUTONOMICA	PROPIETARIOS	TOTAL
- Viario	57.500.000	1.850.000.000	432.376.000	5.000.000	2.344.876.000
- Transportes	--	--	--	--	--
- Técnicos	20.000.000	--	--	--	20.000.000
- Hidrográfico	--	1.110.000.000	--	--	1.110.000.000
- Ferroviario	--	1.391.000.000	--	--	1.391.000.000
- Abastecimiento de agua	4.800.000	--	--	43.200.000	48.000.000
- Equipamiento	245.000.000	65.000.000	45.000.000	--	355.000.000
- Espacios libres	302.658.000	--	1.750.000	--	304.408.000
<b>TOTAL 2º CUATRIENIO</b>	<b>629.958.000</b>	<b>4.416.000.000</b>	<b>479.126.000</b>	<b>48.200.000</b>	<b>5.573.284.000</b>

PLAN GENERAL MUNICIPAL DE ORDENACION

P.A. 39



EXCMO. AYUNTAMIENTO DE CARTAGENA  
OFICINA DE PLANEAMIENTO



6.- Inversión total del Plan General.

- 6.1.- A continuación se resumen, cuantificando los costos globales por las diversas actuaciones y por los diversos Organismos, las inversiones totales previstas. Se evalúan las cuantías para cada cuatrienio.
- 6.2.- Igualmente se señala el total de la inversión municipal mínima prevista y cuyo desembolso se justifica en el Estudio Económico-Financiero.
- 6.3.- Al descomponer los presupuestos entre particulares y Administración en suelo Urbano se han cargado los mínimos exigibles a la Administración por dos razones:
- a) Que la inversión municipal prevista pueda realizarse en todo caso.
  - b) El número de unidades de actuación programado superará ampliamente al de las que realmente se ejecuten por haberse cubierto la demanda con una oferta de tres a cinco veces superior.

Por estas causas puede parecer abultada la cantidad de 8.957 millones de pesetas a cargo de los particulares. La estimación más real será de unos 1.800 M pts., que deben verse disminuidos por la colaboración del Ayuntamiento en buen número de actuaciones para su POSIBLE ejecución, rebajando los porcentajes de contribuciones especiales y ejecutando de propia iniciativa las actuaciones socialmente más necesitadas, ya que no serán viables sin la colaboración municipal. Esta se deberá analizar para cada actuación, sin tener por qué coincidir con la indicada en los cuadros de inversiones por etapas, por las razones anteriormente apuntadas. Estas cantidades se incluirán en el correspondiente presupuesto de inversiones del Ayuntamiento. En el Estudio Económico Financiero, se justifica la posible aportación municipal a este capítulo.

- 6.4.- El Ayuntamiento debe desarrollar el Plan General en lo previsto, en lo presupuestado como en los demás objetivos que han de ser objeto de un planeamiento más detallado y profundo de los elementos que definen la ciudad y el área turística, marcados en los objetivos y criterios del Plan General, tales como las articulaciones de los barrios con la ciudad, la cornisa que da frente al mar, dar contenido a las colinas de



Cartagena, analizar y dignificar el diseño de los accesos urbanos, etc.

Para la ejecución de estas actuaciones se cuenta con el 10% del aprovechamiento medio y los excesos de aprovechamiento que vienen a suponer un montante global de unos 500 a 600 millones de pesetas en los próximos ocho años, siempre que se gestionen adecuadamente.

6.5.- Índice de cuadros:

Inversión total 1 <sup>er</sup> Cuatrienio .....	44
Inversión total 2 <sup>o</sup> Cuatrienio .....	45
Total Inversión Municipal .....	46



INVERSION TOTAL PLAN GENERAL DE ORDENACION URBANA

1<sup>er</sup> CUATRIENIO

	AYUNTAMIENTO	ADMON. CENTRAL	ADMON. AUTONOMICA	PROPIETARIOS	TOTAL
Actuaciones en suelo urbano	351.288.000	-	-	4.473.586.000	4.824.874.000
Sistemas Generales	752.928.434	4.118.093.000	925.462.119	385.634.290	6.182.117.843
Adquisición de suelo para patrimonio urbanístico de suelo	200.000.000	-	-	-	200.000.000
Otras Inversiones (gestión de Planeamiento)	200.000.000	-	-	-	-
<b>TOTAL 1<sup>er</sup> CUATRIENIO</b>	<b>1.504.216.434</b>	<b>4.118.093.000</b>	<b>925.462.119</b>	<b>4.859.220.290</b>	<b>11.406.991.840</b>

PLAN GENERAL MUNICIPAL DE ORDENACION

P. A. 44




INVERSION TOTAL PLAN GENERAL DE ORDENACION URBANA

2º CUATRIENIO

	AYUNTAMIENTO	ADMON. CENTRAL	ADMON. AUTONOMICA	PROPIETARIOS	TOTAL
Actuaciones en suelo urbano	369.768.000	-	-	4.049.692.000	4.419.460.000
Sistemas Generales	629.958.000	4.416.000.000	479.126.000	48.200.000	5.573.284.000
Adquisición de suelo para patrimonio urbanístico del suelo	200.000.000	-	-	-	200.000.000
Otras inversiones (Gestión de Planeamiento)	300.000.000	-	-	-	-
<b>Total 2º CUATRIENIO</b>	<b>1.499.726.000</b>	<b>4.416.000.000</b>	<b>479.126.000</b>	<b>4.097.892.000</b>	<b>10.192.744.000</b>
Total 1º CUATRIENIO	3.003.942.434	8.534.093.000	1.404.588.119	8.957.112.290	21.599.735.840
+ 2º CUATRIENIO					

PLAN GENERAL MUNICIPAL DE ORDENACION

P.A. 45




TOTAL INVERSION MUNICIPAL1<sup>er</sup> CUATRIENIO

- Actuaciones en suelo urbano .....	351.288.000
- Sistemas Generales .....	752.928.434
- Adquisición de suelo para patrimonio urbanístico del suelo .....	200.000.000
- Otras inversiones (Gestión de Planeamiento) .....	200.000.000
<b>TOTAL 1<sup>er</sup> CUATRIENIO .....</b>	<b>1.504.216.434</b>

2<sup>o</sup> CUATRIENIO

- Actuaciones en suelo urbano .....	369.768.000
- Sistemas Generales .....	629.958.000
- Adquisición de suelo para patrimonio urbanístico del suelo .....	200.000.000
- Otras inversiones (Gestión de Planeamiento) .....	300.000.000
<b>TOTAL 2<sup>o</sup> CUATRIENIO .....</b>	<b>1.499.726.000</b>



7.- EVALUACION ECONOMICA DE LAS DIFERENTES ACTUACIONES

A continuación tenemos la evaluación económica de las actuaciones previstas, con especificación del carácter público o privado de las mismas.

A.- ACTUACIONES EN SUELO URBANO

La evaluación económica de las actuaciones en suelo urbano incluye las obras de pavimentación de calzadas, aceras, saneamiento, alumbrado público; así como la ejecución de los espacios libres y la adquisición de suelo para equipamiento social, estudios y catas arqueológicas.

A.1.- 1<sup>er</sup> CUATRIENIO

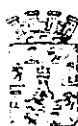
La evaluación económica de las actuaciones en suelo urbano durante este cuatrienio, asciende a 4.824.784.000, Ptas; que se distribuyen de la siguiente manera:

	<u>Inversión (Pts)</u>	<u>%</u>
Ayuntamiento .....	251.288.000	7'3
Propietarios .....	4.473.586.000	92'7
Total .....	4.824.874.000	100

A.2.- II CUATRIENIO

Las actuaciones a realizar en suelo urbano durante este cuatrienio asciende a 4.419.460.000, Ptas; con la siguiente distribución:

	<u>Inversión (Pts)</u>	<u>%</u>
Ayuntamiento .....	369.768.000	8'4
Propietarios .....	4.049.692.000	91'6
Total .....	4.419.460.000	100



B- SISTEMAS GENERALES

La evaluación económica de los sistemas generales, contiene la realización de las obras, así como la adquisición de suelo para su realización.

B.1.- 1<sup>er</sup> CUATRIENIO

El importe global de los sistemas generales a realizar durante este cuatrienio asciende a 6.162.117.843 Ptas, cuyo detalle por sistemas se especifica en el Programa de Actuación.

El importe de estas obras se distribuye de la siguiente manera:

	<u>Inversión (ptas)</u>	<u>%</u>
Ayuntamiento .....	752.928.434	12'2
Admon. Central .....	4.118.093.000	66'6
Admon. Autonómica .....	925.462.119	15'0
Propietarios .....	385.634.290	6'2
Total .....	6.162.117.843	100

B.2.- 2<sup>o</sup> CUATRIENIO

El importe de las obras a realizar durante este cuatrienio asciende a 5.573.284.000 Ptas, detallándose por sistemas en el Programa de Actuación.

El importe de estas obras, se distribuye así:

	<u>Inversión (ptas)</u>	<u>%</u>
Ayuntamiento .....	629.958.000	11'3
Admon. Central .....	4.416.000.000	79'2
Admon. Autonómica .....	479.126.000	8'6
Propietarios .....	48.200.000	0'9
Total .....	5.573.284.000	100



C- ADQUISICION DE SUELO PARA PATRIMONIO URBANISTICO DEL SUELOC.1.- 1<sup>er</sup> CUATRIENIO

La evolución económica de la adquisición de suelo para patrimonio urbanístico del suelo durante éste cuatrienio asciende a 200.000.000, Ptas, con la siguiente distribución:

	<u>Inversión (Ptas)</u>	<u>%</u>
Ayuntamiento .....	200.000.000	100
Total .....	200.000.000	100

C.2.- 2<sup>o</sup> CUATRIENIO

La evolución económica de la adquisición de suelo para patrimonio urbanístico del suelo durante éste cuatrienio asciende a 200.000.000 pts, con la siguiente distribución:

	<u>Inversión (Ptas)</u>	<u>%</u>
Ayuntamiento .....	200.000.000	100
Total .....	200.000.000	100

D- OTRAS INVERSIONES (GESTION DE PLANEAMIENTO)D.1. 1<sup>er</sup> CUATRIENIO

La evolución económica de la gestión de planeamiento durante éste cuatrienio asciende a 200.000.000 ptas., que se distribuye de la siguiente manera:

	<u>Inversión (Ptas)</u>	<u>%</u>
Ayuntamiento .....	200.000.000	100
Total .....	200.000.000	100





D.2.- 2º CUATRIENIO

La evolución económica de la gestión de planeamiento durante éste cuatrienio asciende a 300.000.000 ptas, que se distribuye de la siguiente manera:

	<u>Inversión (Ptas)</u>	<u>%</u>
Ayuntamiento .....	300.000.000	100
Total .....	300.000.000	100



ANEXO 1.- CUADROS DE COSTES POR AMBITOS DE ORDENACION.

Cuadros nº 3 y 3'



AMBITO DE ORDENACION DE

CASCO ANTIGUO

PLAN GENERAL MPAL. DE ORDENACION DE CARTAGENA

RESUMEN DE CAPACIDADES

ESTIMACION COSTES URBANIZACION

1.1 3 1

POLIGONO O UNIDAD DE ACTUACION	COEFICIENTE GLOBAL DE APROVECHA	RESIDENCIAL					INDUSTRIAL	DOTACION	VIARIO M <sup>2</sup>	ACERAS en miles de ptas.	CALZADA en miles de ptas.	AGUA en miles de ptas.	SANMTO. en miles de ptas.	E. ELECT. Y ALUMB. en miles de ptas.	ESPACIOS LIBRES		TOTAL EN MILES DE PTAS.		
		Nº DE VIVIENDAS			DENSIDAD viv / ha	SUPERFICIE EDIFICABLE M <sup>2</sup>									superficie ocupable p edificable	Nº de plazas de aparcamien		M <sup>2</sup>	en miles de ptas.
		existentes	posibles	vacantes															
CONSOLID.	1'49	8.711	9.542	1.730	125'6	1.133.345		322.054						23.530	2.130				
PERI CA-1	1'60	368	404	36	133'3	48.480		10.000						3.000		112.240			
PERI CA-2	1'20	106	116	10	104'5	13.420		2.200						1.100		198.800			
PERI CA-3	0'38	45	120	75	32	14.400		7.500						22.500		91.250			
PERI CA-4	1'44	455	500	45	120	60.000		12.400						4.200		92.310			
PERI CA-5	1'67	695	764	69	141	91.680		10.000						5.500		101.142			
U.A.-1	2'04		181	181	135'7	27.139		4.793	4.975	2.598	2.516	5.176	8.819	4.584	4.337	28.416			
U.A.-2	1'44		195	195	95'3	29.460		6.475	6.721	3.509	3.399	6.993	11.914	8.300	7.843	40.379			
U.A.-3	4'3	14	14		300	2.030		177	184	96	93	191	326			890			
U.A.-4	1'08		195	195	85'7	24.499		175	125	99	76	133	200	5.061	4.801	5.524			
U.A.-5	1'86		68	68	124'1	10.200		707	734	383	371	763	1.301			3.552			
U.A.-6	0'84	3	99	96	64'1	13.030		3.769	2.683	2.137	1.647	2.864	6.241	5.449	5.149	20.721			
<b>Totales</b>																			

AMBITO DE ORDENACION DE

CASCO ANTIGUO

PLAN GENERAL MPAL. DE ORDENACION DE CARTAGENA

RESUMEN DE CAPACIDADES

ESTIMACION COSTES URBANIZACION

1.1 3 2

POLIGONO O UNIDAD DE ACTUACION	COEFICIENTE GLOBAL DE APROVECHA	RESIDENCIAL					INDUSTRIAL Superficie ocupable edificable	DOTACION Nº de plazas de aparcamien	VIARIO M <sup>2</sup>	ACERAS en miles de ptas.	CALZADA en miles de ptas.	AGUA en miles de ptas.	SANMTO. en miles de ptas.	E. ELECT. Y ALUMB. en miles de ptas.	ESPACIOS LIBRES		TOTAL EN MILES DE PTAS.
		Nº DE VIVIENDAS			DENSIDAD viv / ha	SUPERFICIE EDIFICABLE M <sup>2</sup>									M <sup>2</sup>	en miles de ptas.	
		existentes	posibles	vacantes													
U.A.-7	3'27	11	25	14	211	3.875		460	95	50	48	99	169			461	
<b>Totales</b>	1'45	10.408	12.223	2.714	120'6	1.471.558		387.110	15.517	8.872	8.150	16.219	29.060	83.244	24.215	102073	

AMBITO DE ORDENACION DE

ENSANCHE

PLAN GENERAL MPAL. DE ORDENACION DE CARTAGENA

RESUMEN DE CAPACIDADES

ESTIMACION COSTES URBANIZACION

1.2	3	1
-----	---	---

POLIGONO O UNIDAD DE ACTUACION	COEFICIENTE GLOBAL DE APROVECHA.	RESIDENCIAL				INDUSTRIAL	DOTACION	VIARIO M <sup>2</sup>	ACERAS en miles de ptas.	CALZADA en miles de ptas.	AGUA en miles de ptas.	SANMTO. en miles de ptas.	E. ELECT. Y ALUMB. en miles de ptas.	ESPACIOS LIBRES		TOTAL EN MILES DE PTAS.			
		Nº DE VIVIENDAS			DENSIDAD viv / ha									SUPERFICIE EDIFICABLE M <sup>2</sup>	superficie ocupable edificable		Nº de plazas de aparcamiento	M <sup>2</sup>	en miles de ptas.
		existentes	posibles	vacantes															
CONSOLID.	1'35	9.966	14.447	2.743	130'4	1.559.774								27.868					
U.A.-1	1'82		21	21	103'2	3.708		994	516	269	261	537	914			2.497			
U.A.-2	3'05		312	312	212'6	44.715		500	519	271	262	540	920	2.970	2.807	5.319			
U.A.-3	1'34		313	313	99'92	41.882		11.380	11.812	6.168	5.974	12.290	20.930			57.183			
U.A.-4	1'0'59						25.767	2.515	1.791	1.426	1.099	1.911	4.165	4.720	4.460	14.852			
PP URBIN-	1'05	1.102	1.742	640	105	174.745		51.113					25.085						
POLIG. E.	0'67	2.920	2.920		77	254.254		118.217					60.785						
<b>Totales</b>	1'16	14.018	20.401	4.029	113'6	2.079.078	25.767	628.903	14.638	8.134	7.596	15.178	26.933	121.428	7.267	79.851			

**AMBITO DE ORDENACION DE** MEDIA SALA-SAN ANTON

**PLAN GENERAL MPAL. DE ORDENACION DE CARTAGENA**

**RESUMEN DE CAPACIDADES**

**ESTIMACION COSTES URBANIZACION**

1.3 3 1

POLIGONO O UNIDAD DE ACTUACION	COEFICIENTE GLOBAL DE APROVECHA.	RESIDENCIAL					INDUSTRIAL	DOTACION	VIARIO M <sup>2</sup>	ACERAS en miles de ptas.	CALZADA en miles de ptas.	AGUA en miles de ptas.	SANMTO. en miles de ptas.	E. ELECT. Y ALUMB. en miles de ptas.	ESPACIOS LIBRES		TOTAL EN MILES DE PTAS.		
		Nº DE VIVIENDAS			DENSIDAD viv / ha	SUPERFICIE EDIFICABLE M <sup>2</sup>									Superficie ocupable p edificable	Nº de plazas de aparcamien.		M <sup>2</sup>	en miles de ptas.
		existentes	posibles	vacantes															
CONSOLID.	0'84	2.009	2.670	661	54'4	414.037			200.393						2.638	1.359	1.359		
U.A.-1.1	0'92	64	325	261	76'6	39.060			10.964		1.198	2.083	18.156	3.546	3.351	24.788			
U.A.-1.2	0'96	6	110	104	64'06	16.408			4.965					2.995	2.830	2.830			
U.A.-2	1'48	8	109	101	98'2	16.474			3.255	1.689	882					2.571			
U.A.-3	3'3		82	82	68'7	9.855			2.080	1.481	1.179	909	1.581	3.445		8.595			
U.A.-4.1	1'07		314	314	65'72	51.261			16.000					9.999	8.977	8.977			
U.A.-4.2	2'91		21	21	170'45	3.584								336	317	317			
U.A.-5	0'64		74	74	42'9	11.010			5.287					3.890	3.057	3.057			
U.A.-6.1	2'51	21	188	167	167'03	28.245			1.275	396	207	200	412	703	565	534	2.452		
U.A.-6.2	1'19		79	79	83'5	11.231			2.185	777	619	477	830	1.808	1.195	1.179	5.640		
U.A.-7	1'35		37	37	87'8	5.670			1.510	1.075	856	660	1.148	2.500		6.239			
U.A.-8	2'04	12	198	186	116'12	34.832			4.185	2.606	1.361	1.318	2.712	4.000		12.617			
<b>Totales</b>																			

AMBITO DE ORDENACION DE MEDIA SALA - SAN ANTON

PLAN GENERAL MPAL. DE ORDENACION DE CARTAGENA

RESUMEN DE CAPACIDADES

ESTIMACION COSTES URBANIZACION

1.3 3 2

POLIGONO O UNIDAD DE ACTUACION	COEFICIENTE GLOBAL DE APROVECHA	RESIDENCIAL					INDUSTRIAL	DOTACION	VIARIO M <sup>2</sup>	ACERAS en miles de ptas.	CALZADA en miles de ptas.	AGUA en miles de ptas.	SANMTO. en miles de ptas.	E. ELECT. Y ALUMB. en miles de ptas.	ESPACIOS LIBRES		TOTAL EN MILES DE PTAS.		
		Nº DE VIVIENDAS			DENSIDAD viv / ha	SUPERFICIE EDIFICABLE M <sup>2</sup>									superficie ocupable o edificable	Nº de plazas de aparcamiento		M <sup>2</sup>	en miles de ptas.
		existentes	posibles	vacantes															
U.A.-9	0'61	2	5	3	38'46	798		530						390	368	368			
U.A.-10.1	1'00	2	28	26	59'5	4.690		1.135	808	643	496	863	1.879	650	614	5.305			
U.A.-10.2	0'76		16	16	63'12	1.925		1.160	413	329						742			
U.A.-10.3	0'71		43	43	57'1	5.369		2.465	877	698				1.230	1.102	2.737			
U.A.-10.4	0'75		252	252	47'2	39.943		11.798	8.400	6.689	5.156	8.966	19.537	5.420	5.122	53.870			
<b>Totales</b>	0'92	2.124	4.551	2.427	60'6	694.392		269.207	18.522	13.463	10.414	18.595	52.648	32.845	28.610	142.462			

AMBITO DE ORDENACION DE

LOS BARREROS

PLAN GENERAL MPAL. DE ORDENACION DE CARTAGENA

RESUMEN DE CAPACIDADES

ESTIMACION COSTES URBANIZACION

1.4.1 3 1

POLIGONO O UNIDAD DE ACTUACION	COEFICIENTE GLOBAL DE APROVECHA	RESIDENCIAL					INDUSTRIAL	DOTACION	VIARIO M <sup>2</sup>	ACERAS en miles de ptas.	CALZADA en miles de ptas.	AGUA en miles de ptas.	SANMTO. en miles de ptas.	E. ELECT. Y ALUMB. en miles de ptas.	ESPACIOS LIBRES		TOTAL EN MILES DE PTAS.		
		Nº DE VIVIENDAS			DENSIDAD viv / ha	SUPERFICIE EDIFICABLE M <sup>2</sup>									superficie ocupable o edificable	Nº de plazas de aparcamiento		M <sup>2</sup>	en miles de ptas.
		existentes	posibles	vacantes															
CONSOLID.	0'78	2.086	2.303	216	64'5	285.589			121.055						5.566	2.985	2.985		
U.A.-1.1	0'64						3.037		1.235	879	700	540	939	2.045			5.103		
U.A.-1.2	0'97		114	114	53'7	20.664			4.420	3.147	2.506	1.931	3.359	7.319	2.045	1.932	20.194		
U.A.-2	1		86	86	55'4	15.501			4.425	3.151	2.509	1.934	3.363	7.323	940	888	19.173		
U.A.-3	1'22	6	78	72	79'7	11.970			1.995	568	452	349	606	1.321	1.535	1.450	4.746		
U.A.-4	1'48	2	38	36	64'9	5.786			1.165	166	132	102	177	386			963		
U.A.-5	0'83	3	45	42	96'9	8.246		20	3.130	2.228	1.775	1.368	2.379	5.183	930	870	13.812		
U.A.-6	0'71		150	150	39'1	27.251			9.805	6.981	5.559	4.285	7.452	16.237	7.160	6.766	47.280		
U.A.-7	0'95	8	8		47'2	1.617			540										
<b>Totales</b>	0'81	2.105	2.822	716	61'1	376.624	3.037	20	147.770	17.120	13.633	10.509	18.275	39.319	18.176	14.900	14.256		



AMBITO DE ORDENACION DE B<sup>a</sup> CUATRO SANTOS

PLAN GENERAL MPAL. DE ORDENACION DE CARTAGENA

RESUMEN DE CAPACIDADES

ESTIMACION COSTES URBANIZACION

1.42 3 1

POLIGONO O UNIDAD DE ACTUACION	COEFICIENTE GLOBAL DE APROVECHA	RESIDENCIAL					INDUSTRIAL	DOTACION	VIARIO M <sup>2</sup>	ACERAS en miles de ptas.	CALZADA en miles de ptas.	AGUA en miles de ptas.	SANMTO. en miles de ptas.	E. ELECT. Y ALUMB. en miles de ptas.	ESPACIOS LIBRES		TOTAL EN MILES DE PTAS.		
		Nº DE VIVIENDAS			DENSIDAD viv / ha	SUPERFICIE EDIFICABLE M <sup>2</sup>									superficie ocupable o edificable	Nº de plazas de aparcamiento		M <sup>2</sup>	en miles de ptas.
		existentes	posibles	vacantes															
CONSOLID.	0'49	1.028	1.100	72	54	100.629			86.516						7.262				
U.A.-1	0'91		32	32	50'1	5.838			1.435	1.022	814		2.376	780	737	4.949			
<b>Totales</b>	0'50	1.028	1.132	104	53'5	106.467			87.951	1.022	814		2.376	8.042	737	4.949			

AMBITO DE ORDENACION DE BARRIO PERAL (OESTE)

PLAN GENERAL MPAL. DE ORDENACION DE CARTAGENA

RESUMEN DE CAPACIDADES

ESTIMACION COSTES URBANIZACION

1.5-1 3 .1

POLIGONO O UNIDAD DE ACTUACION	COEFICIENTE GLOBAL DE APROVECHA	RESIDENCIAL					INDUSTRIAL superficie ocupable p edificable	DOTACION Nº de plazas de aparcamien	VIARIO M <sup>2</sup>	ACERAS en miles de ptas.	CALZADA en miles de ptas.	AGUA en miles de ptas.	SANMTO. en miles de ptas.	E. ELECT. Y ALUMB. en miles de ptas.	ESPACIOS LIBRES		TOTAL EN MILES DE PTAS.		
		Nº DE VIVIENDAS			DENSIDAD viv / ha	SUPERFICIE EDIFICABLE M <sup>2</sup>									M <sup>2</sup>	en miles de ptas.		en miles de ptas.	EN MILES DE PTAS.
		existentes	posibles	vacantes															
CONSOLID	0'70	1.243	1.273	30	45'8	193.697		97.300						5.385					
U.A.-1.1	0'76	3	106	103	43	18.847		9.870	7.027	5.596	4.313	7.501	10.345	395	373	41.155			
U.A.-1.2								3.955	2.816	2.242	1.728	3.006	6.549	4.255	4.021	20.362			
U.A.-2	0'58	1	67	66	36'6	10.689		4.920	3.503	2.790	2.150	3.739	8.147	2.955	2.792	23.121			
U.A.-3	1'08	4	43	39	88'4	5.278		535	381	303	234	407	886	560	529	2.740			
U.A.-4	0'51		6	6	27'4	1.109		540						373	352	352			
<b>Totales</b>	0'66	1.251	1.495	244	43'3	229.620		117.120	13.727	10.931	8.425	14.653	31.927	13.923	8.007	87.730			

AMBITO DE ORDENACION DE SAN FELIX-Bº DE PERAL (ESTE)

PLAN GENERAL MPAL. DE ORDENACION DE CARTAGENA

RESUMEN DE CAPACIDADES

ESTIMACION COSTES URBANIZACION

1 5-2 3 1

POLIGONO O UNIDAD DE ACTUACION	COEFICIENTE GLOBAL DE APROVECHA	RESIDENCIAL					INDUSTRIAL Superficie ocupable p edificable	DOTACION Nº de plazas de aparcamiento	VIARIO M²	ACERAS en miles de ptas.	CALZADA en miles de ptas.	AGUA en miles de ptas.	SANMTO. en miles de ptas.	E. ELECT. Y ALUMB. en miles de ptas.	ESPACIOS LIBRES		TOTAL EN MILES DE PTAS.
		Nº DE VIVIENDAS			DENSIDAD viv / ha	SUPERFICIE EDIFICABLE M²									M²	en miles de ptas.	
		existentes	posibles	vacantes													
CONSOLID.	0'72	2.246	1.773	473	47'7	268.411		119.180							8.629		
U.A.-1	0'62	4	43	39	42'3	6.310		2.727	1.942	1.546	1.192	2.072	4.516	658	622	11.890	
U.A.-2	0'58	6	39	33	38'6	5.902		2.171	1.546	1.231	949	1.650	3.595	410	387	9.358	
U.A.-3	1'09		39	39	72'1	5.880		1.465	209	166	128	223	485	605	572	1.783	
U.A.-4	0'83	2	151	149	50'4	24.957		6.844	4.872	3.880	2.991	5.201	11.333	3.205	3.029	31.306	
U.A.-5	0'86		41	41	54'8	6.425	16	1.375	979	780	601	1.045	2.277	3.830	3.619	9.301	
U.A.-6	1'32		14	14	55'3	3.339								710	671	671	
<b>Totales</b>	0'73	2.258	2.100	788	48	321.224	16	133.762	9.548	7.603	5.861	10.191	22.200	18.047	8.900	64.309	

AMBITO DE ORDENACION DE

BARRIO PERAL (SUR)

PLAN GENERAL MPAL. DE ORDENACION DE CARTAGENA

RESUMEN DE CAPACIDADES

ESTIMACION COSTES URBANIZACION

15-3 3 1

POLIGONO O UNIDAD DE ACTUACION	COEFICIENTE GLOBAL DE APROVECHA.	RESIDENCIAL					INDUSTRIAL superficie ocupable o edificable	DOTACION Nº de plazas de aparcamien	VIARIO M <sup>2</sup>	ACERAS en miles de ptas.	CALZADA en miles de ptas.	AGUA en miles de ptas.	SANMTO. en miles de ptas.	E. ELECT. Y ALUMB. en miles de ptas.	ESPACIOS LIBRES		TOTAL EN MILES DE PTAS.						
		Nº DE VIVIENDAS			DENSIDAD viv / ha	SUPERFICIE EDIFICABLE M <sup>2</sup>									M <sup>2</sup>	en miles de ptas.		en miles de ptas.	en miles de ptas.	en miles de ptas.	en miles de ptas.	M <sup>2</sup>	en miles de ptas.
		existentes	posibles	vacantes																			
CONSOLID.	0'77	862	824		49'8	127.186		95	60.726						1.930								
U.A.-1	0'27	6	29	23	17'7	4.494			3.645	2.427	2.296	1.655	2.390	6.036	2.515	2.377	18.181						
U.A.-2	0'57	4	28	24	30'5	5.250			3.380	1.203	958	738	1.284	2.799	620	586	7.568						
U.A.-3	0'86		39	39	56	5.995			2.730	389	309	239	415	904	1.375	1.299	3.555						
U.A.-4	1'22	2	190	188	96'2	24.112			6.369	6.611	3.452	3.344	6.878	11.719	2.025	1.914	33.918						
U.A.-5	0'69		45	45	54'8	5.700			3.550	2.528	2.013	1.551	2.698	5.879	1.190	1.124	15.793						
U.A.-6	0'37		44	44	29'7	5.512			2.160	1.538	1.225	944	1.642	3.577	940	888	9.814						
U.A.-7	1'06	64	51		71'7	7.560			1.710	609	485	374		1.416			2.884						
<b>Totales</b>	0'76	938	1.250	363	50'5	185.809		153	84.270	15.305	10.738	8.845	16.307	32.330	10.595	8.188	91.713						

AMBITO DE ORDENACION DE

LOS DOLORES - ESTE

PLAN GENERAL MPAL. DE ORDENACION DE CARTAGENA

RESUMEN DE CAPACIDADES

ESTIMACION COSTES URBANIZACION

6-1 3 1

POLIGONO O UNIDAD DE ACTUACION	COEFICIENTE GLOBAL DE APROVECHA	RESIDENCIAL						INDUSTRIAL	DOTACION	VIARIO M <sup>2</sup>	ACERAS en miles de ptas.	CALZADA en miles de ptas.	AGUA en miles de ptas.	SANMTO. en miles de ptas.	E. ELECT. Y ALUMB. en miles de ptas.	ESPACIOS LIBRES		TOTAL EN MILES DE PTAS.	
		Nº DE VIVIENDAS			DENSIDAD viv / ha	SUPERFICIE EDIFICABLE M <sup>2</sup>	superficie ocupable o edificable									Nº de plazas de aparcamien	M <sup>2</sup>		en miles de ptas.
		existentes	posibles	vacantes															
CONSOLID.	0'73	840	892	52	48'2	128.169	6.325		39.687							3.170			
U.A.-1.1	0'81		78	78	43'6	14.441			5.457	3.885	3.094	2.385	4.147	9.037	2.090	1.975	24.523		
U.A.-1.2	0'79	1	9	8	40'4	1.760			350	249	198	153	266	580			1.446		
U.A.-2	0'49	4	101	97	38	13.134			7.685	5.472	4.357	3.358	5.840	12.726	3.235	3.057	34.810		
U.A.-3.1	0'79	3	25	22	26	7.552		15	3.105	2.211	1.760	1.357	2.360	5.142	250	236	13.066		
U.A.-3.2	0'49	5	69	64	30	11.305			1.160	4.386	3.493	2.692	4.682	10.200	5.890	5.566	31.019		
U.A.-3.3	0'35	1	40	39	25	5.603			3.900	2.777	2.211	1.704	2.964	6.458	5.735	5.419	21.533		
U.A.-4	0'53		20	20	11'6	2.453	6.660		4.465	2.974	2.813	2.027	4.152	7.394	925	874	20.234		
U.A.-5	0'38		21	21	32'6	2.455			2.480	1.766	1.406	1.084	1.885	4.107			10.248		
<b>Totales</b>	0'66	853	1.255	401	41'3	186.872	12.985	17	73.289	23.720	19.332	14.760	26.296	55.644	21.295	17.127	156.879		

AMBITO DE ORDENACION DE LOS DOLORES (CENTRO)

PLAN GENERAL MPAL. DE ORDENACION DE CARTAGENA

RESUMEN DE CAPACIDADES

ESTIMACION COSTES URBANIZACION

1 6-2 3 1

POLIGONO O UNIDAD DE ACTUACION	COEFICIENTE GLOBAL DE APROVECHA	RESIDENCIAL					INDUSTRIAL superficie ocupable o edificable	DOTACION Nº de plazas de aparcamien	VIARIO M <sup>2</sup>	ACERAS en miles de ptas.	CALZADA en miles de ptas.	AGUA en miles de ptas.	SANMTO. en miles de ptas.	E. ELECT. Y ALUMB. en miles de ptas.	ESPACIOS LIBRES		TOTAL EN MILES DE PTAS.
		Nº DE VIVIENDAS			DENSIDAD viv / ha	SUPERFICIE EDIFICABLE M <sup>2</sup>									M <sup>2</sup>	en miles de ptas.	
		existentes	posibles	vacantes													
CONSOLI	0'70	1.773	2.831	1.058	47'94	17.658		49	179.920						3.128		
U.A.-1.1	0'60	13	134	121	40'3	19.439		42	9.130	6.500	4.141	3.990	6.939	15.119	4.330	4.139	40.828
U.A.-1.2	1'05		12	12	58'8	2.142			510	181	144	111	194	422			1.052
U.A.-2.1	0'37	7	29	22	24'6	4.374			862	246	196	151	262	571			1.426
U.A.-2.2	0'55	3	32	29	41'1	4.320			1.422	1.012	806	621	1.081	2.355	1.210	1.143	7.018
U.A.-2.3	0'31		17	17	20'3	2.624			604	161	152	110	225	401			1.049
U.A.-3	1'49	5	31	26	98'10	4.704									920	869	869
U.A.-4	0'45		37	37	36'5	4.578			3.605	2.567	2.044	1.575	2.740	5.970			14.896
U.A.-5	0'63		214	214	41'4	32.353			11.297	8.043	6.405	4.937	8.586	18.708	2.263	2.138	48.817
U.A.-6	0'52	2	164	162	38	22.367			11.252	8.011	6.379	4.917	8.551	18.632			46.490
<b>Totales</b>	0'68	1.803	3.501	1.698	46	514.559		91	218.602	26.721	20.267	16.412	28.578	62.178	11.901	8.289	162.445

AMBITO DE ORDENACION DE BA HISPANO - AMERICA

PLAN GENERAL MPAL. DE ORDENACION DE CARTAGENA

RESUMEN DE CAPACIDADES

ESTIMACION COSTES URBANIZACION

6-3 3 1

POLIGONO O UNIDAD DE ACTUACION	COEFICIENTE GLOBAL DE APROVECHA	RESIDENCIAL					INDUSTRIAL	DOTACION	VIARIO M <sup>2</sup>	ACERAS en miles de ptas.	CALZADA en miles de ptas.	AGUA en miles de ptas.	SANMTO. en miles de ptas.	E. ELECT. Y ALUMB. en miles de ptas.	ESPACIOS LIBRES		TOTAL EN MILES DE PTAS.		
		Nº DE VIVIENDAS			DENSIDAD viv / ha	SUPERFICIE EDIFICABLE M <sup>2</sup>									superficie ocupable o edificable	Nº de plazas de aparcamiento		M <sup>2</sup>	en miles de ptas.
		existentes	posibles	vacantes															
CONSOL.	0'42	785	851	66	30	119.329			73.928						2.182				
U.A.-1	0'71		34	34	38'2	6.373			3.112						832				
U.A.-2.2	0'70		111	111	38'4	20.363			7.040			3.076	5.350	11.058	7.335	6.931	27.015		
U.A.-2.3	0'71	8	172	164	40'3	30.268			16.850			7.363	12.806	27.903	2.605	2.482	50.534		
U.A.-2.4	0'68		188	188	38'13	34.495			11.144			4.870	8.469	18.454	13.035	12.318	44.111		
U.A.-3	0'61		41	41	34'7	7.195			4.704	3.348		2.055	3.574	7.788	675	632	17.403		
<b>Totales</b>	0'51	793	1.397	604	32'6	218.023			116.778	3.348		17.364	30.199	65.803	26.714	22.341	139.063		

AMBITO DE ORDENACION DE

BDA. SAN CRISTOBAL

PLAN GENERAL MPAL. DE ORDENACION DE CARTAGENA

RESUMEN DE CAPACIDADES

ESTIMACION COSTES URBANIZACION

1 6-4 3 1

POLIGONO O UNIDAD DE ACTUACION	COEFICIENTE GLOBAL DE APROVECHA	RESIDENCIAL					INDUSTRIAL	DOTACION	VIARIO M <sup>2</sup>	ACERAS en miles de ptas.	CALZADA en miles de ptas.	AGUA en miles de ptas.	SANMTO. en miles de ptas.	E. ELECT. Y ALUMB. en miles de ptas.	ESPACIOS LIBRES		TOTAL EN MILES DE PTAS.		
		Nº DE VIVIENDAS			DENSIDAD viv / ha	SUPERFICIE EDIFICABLE M <sup>2</sup>									Superficie ocupable edificable	Nº de plazas de aparcamien		M <sup>2</sup>	en miles de ptas.
		existentes	posibles	vacantes															
C-1	0'40	427	427		30'2	56.949		9	57.851						1.835				
U.A.-1.1	0'42		15	15	32'7	1.902			1.864	1.327	1.057	814	1.417	3.087			7.702		
U.A.-1.2	0'37		10	10	27'7	1.331			1.544	1.099	875	675	1.173	2.557			6.379		
U.A.-1.3	0'46		26	26	35'7	3.363			3.100	2.207	1.758	1.355	2.356	5.134			12.810		
U.A.-1.4	0'23		43	43	18'2	5.323		73	5.430	3.616	3.421	2.465	5.050	8.992			23.544		
U.A.-2	0'55		74	74	32'3	12.659		59	9.183	6.538	5.207	4.013	6.979	15.207	2.662	2.515	40.459		
<b>Totales</b>	0'40	427	595	168	29'2	81.527		141	78.972	14.787	12.318	9.322	16.975	34.977	4.497	2.525	90.894		



AMBITO DE ORDENACION DE LOS DOLORES - CASTILLITOS

PLAN GENERAL MPAL. DE ORDENACION DE CARTAGENA

RESUMEN DE CAPACIDADES

ESTIMACION COSTES URBANIZACION

16-5 3 1

POLIGONO O UNIDAD DE ACTUACION	COEFICIENTE GLOBAL DE APROVECHA.	RESIDENCIAL				INDUSTRIAL	DOTACION	VIARIO M <sup>2</sup>	ACERAS en miles de ptas.	CALZADA en miles de ptas.	AGUA en miles de ptas.	SANMTO. en miles de ptas.	E. ELECT. Y ALUMB. en miles de ptas.	ESPACIOS LIBRES		TOTAL EN MILES DE PTAS.			
		Nº DE VIVIENDAS			DENSIDAD viv / ha									SUPERFICIE EDIFICABLE M <sup>2</sup>	superficie ocupable o edificable		Nº de plazas de aparcamien	M <sup>2</sup>	en miles de ptas.
		existentes	posibles	vacantes															
CONSOL.	0'67	268	216		52'4	30.452		16.713						962					
U.A.-1	0'69	7	163	156	46	24.514		7.345	5.230	4.165	3.210	5.582	12.163	4.440	4.196	34.546			
U.A.-2	0'48		41	41	31'5	6.177'5		4.170	2.969	2.364	1.822	3.169	6.905			17.229			
<b>Totales</b>	0'68	275	420	197	46'8	61.143		28.228	8.199	6.529	5.032	8.751	19.088	5.403	4.196	51.775			

AMBITO DE ORDENACION DE

SANTA LUCIA

PLAN GENERAL MPAL. DE ORDENACION DE CARTAGENA

RESUMEN DE CAPACIDADES

ESTIMACION COSTES URBANIZACION

1 7-1 3 1

POLIGONO O UNIDAD DE ACTUACION	COEFICIENTE GLOBAL DE APROVECHA	RESIDENCIAL						INDUSTRIAL	DOTACION	VIARIO M <sup>2</sup>	ACERAS en miles de ptas.	CALZADA en miles de ptas.	AGUA en miles de ptas.	SANMTO. en miles de ptas.	E. ELECT. Y ALUMB. en miles de ptas.	ESPACIOS LIBRES		TOTAL EN MILES DE PTAS.	
		Nº DE VIVIENDAS			DENSIDAD viv / ha	SUPERFICIE EDIFICABLE M <sup>2</sup>	Superficie ocupable o edificable									Nº de plazas de aparcamien.	M <sup>2</sup>		en miles de ptas.
		existentes	posibles	vacantes															
CONSOLID	0'89	953	1.382	429	59'5	208.139	38.400		50.593							9.419			
U.A.-1	1'74	12	160	148	116'2	24.000			1.402	1.455	760	736	1.514	2.530	5.528	5.224	12.269		
U.A.-2	1'56	3	25	22	103'2	3.786									620				
U.A.-3	0'89	11	115	104	37'7	21.747	10.505	27	9.572	6.815	5.427	4.183	7.275	15.851			39.551		
<b>Totales</b>	1'09	979	1.682	703	60'3	257.672	48.905	27	61.567	8.270	6.187	4.919	8.789	18.431	15.567	5.224	51.820		

AMBITO DE ORDENACION DE

LOS MATEOS

PLAN GENERAL MPAL. DE ORDENACION DE CARTAGENA

RESUMEN DE CAPACIDADES

ESTIMACION COSTES URBANIZACION

17-2 3 1

POLIGONO O UNIDAD DE ACTUACION	COEFICIENTE GLOBAL DE APROVECHA	RESIDENCIAL					INDUSTRIAL	DOTACION	VIARIO M <sup>2</sup>	ACERAS en miles de ptas.	CALZADA en miles de ptas.	AGUA en miles de ptas.	SANMTO. en miles de ptas.	E. ELECT. Y ALUMB. en miles de ptas.	ESPACIOS LIBRES		TOTAL EN MILES DE PTAS.		
		Nº DE VIVIENDAS			DENSIDAD viv / ha	SUPERFICIE EDIFICABLE M <sup>2</sup>									superficie ocupable o edificable	Nº de plazas de aparcamiento		M <sup>2</sup>	en miles de ptas.
		existentes	posibles	vacantes															
CONSOLID	0'34	517	443		38'2	39.706			32.266						6.115	135	135		
U.A.-1	0'94	13	34	21	51'3	6.223			530	377	300	230	403	878	1.650	1.559	3.747		
U.A.-2.1	0'52		44	44	28'2	8.064			3.475	2.474	1.970	1.518	2.641	5.755	4.715	4.456	18.814		
U.A.-2.2	0'73		27	27	38'9	5.069			2.984	1.062	846	652	1.134	2.471	340	321	6.486		
U.A.-3	0'16	10	42	32	6'6	10.204			1.285	856	809	583	1.195	2.128	10.820	10.225	15.796		
<b>Totales</b>	0'33	540	590	124	29'2	69.266			40.540	4.769	3.925	2.983	5.373	11.232	23.640	16.696	44.976		

AMBITO DE ORDENACION DE

LO CAMPANO

PLAN GENERAL MPAL. DE ORDENACION DE CARTAGENA

RESUMEN DE CAPACIDADES

ESTIMACION COSTES URBANIZACION

7-3 3 1

POLIGONO O UNIDAD DE ACTUACION	COEFICIENTE GLOBAL DE APROVECHA	RESIDENCIAL					INDUSTRIAL	DOTACION	VIARIO M <sup>2</sup>	ACERAS en miles de ptas.	CALZADA en miles de ptas.	AGUA en miles de ptas.	SANMTO. en miles de ptas.	E. ELECT. Y ALUMB. en miles de ptas.	ESPACIOS LIBRES		TOTAL EN MILES DE PTAS.		
		Nº DE VIVIENDAS			DENSIDAD viv / ha	SUPERFICIE EDIFICABLE M <sup>2</sup>									superficie ocupable o edificable	Nº de plazas de apartamien		M <sup>2</sup>	en miles de ptas.
		existentes	posibles	vacantes															
CONSOLI	0'90	548	390		50'7	69.082			22.167						3.405				
U.A.-1.1	0'63		30	30	34'6	5.467			3.059	1.089	867	668	1.162	2.532	1.691	1.598	7.916		
U.A.-1.2	0'27		8	8	22	981			1.386						850				
U.A.-2	0'32		48	48	26	5.838			4.570	3.254	2.591	1.997	3.473	7.568	3.430	3.241	22.124		
<b>Totales</b>	0'75	548	476	86	44'2	81.368			31.182	4.343	3.458	2.665	4.635	10.100	9.376	4.839	30.040		

**AMBITO DE ORDENACION DE**

BARRIO DE LA CONCEPCION

**PLAN GENERAL MPAL. DE ORDENACION DE CARTAGENA**

**RESUMEN DE CAPACIDADES**

**ESTIMACION COSTES URBANIZACION**

4-8 **3** 1

POLIGONO O UNIDAD DE ACTUACION	COEFICIENTE GLOBAL DE APROVECHA	RESIDENCIAL				INDUSTRIAL	DOTACION	VIARIO M <sup>2</sup>	ACERAS en miles de ptas.	CALZADA en miles de ptas.	AGUA en miles de ptas.	SANMTO. en miles de ptas.	E. ELECT. Y ALUMB. en miles de ptas.	ESPACIOS LIBRES		TOTAL EN MILES DE PTAS.			
		Nº DE VIVIENDAS			DENSIDAD viv / ha									SUPERFICIE EDIFICABLE M <sup>2</sup>	Superficie ocupable p edificable		Nº de plazas de aparcamien	M <sup>2</sup>	en miles de ptas.
		existentes	posibles	vacantes															
CONSOLID.	0'78	1.304	1.619	315	50'1	246.182	5.298	83	105.476						3.905	1.252	1.252		
U.A.-1	0'66		29	29	33'4	5.691			3.730	2.657	2.115	1.630	2.835	6.177	880	832	16.242		
U.A.-2	0'87	16	57	41	57'5	8.669			3.670	2.613	2.081	1.604	2.789	6.077	2.112	1.996	17.160		
U.A.-3	1'03		27	27	55'4	5.026			1.285	915	728	561	977	2.128			5.309		
U.A.-4	0'52	3	44	41	27'2	8.364			4.213	3.000	2.389	1.841	3.202	6.977			17.409		
U.A.-5	0'65	1	46	45	42'5	7.050			1.665	1.185	944	728	1.265	2.757	5.803	5.484	12.363		
<b>Totales</b>	0'77	1.324	1.822	498	48'7	280.982	5.298	83	120.039	10.370	8.257	6.364	11.068	24.116	12.720	9.504	69.739		

AMBITO DE ORDENACION DE TORRECIEGA

PLAN GENERAL MPAL. DE ORDENACION DE CARTAGENA

RESUMEN DE CAPACIDADES

ESTIMACION COSTES URBANIZACION

9-1 3 1

POLIGONO O UNIDAD DE ACTUACION	COEFICIENTE GLOBAL DE APROVECHA	RESIDENCIAL					INDUSTRIAL superficie ocupable o edificable	DOTACION Nº de plazas de aparcamien	VIARIO M <sup>2</sup>	ACERAS en miles de ptas.	CALZADA en miles de ptas.	AGUA en miles de ptas.	SANMTO. en miles de ptas.	E. ELECT. Y ALUMB. en miles de ptas.	ESPACIOS LIBRES		TOTAL EN MILES DE PTAS.
		Nº DE VIVIENDAS			DENSIDAD viv / ha	SUPERFICIE EDIFICABLE M <sup>2</sup>									en M <sup>2</sup>	en miles de ptas.	
		existentes	posibles	vacantes													
CONSOLID.	0'56	271	272	1	26'6	41.141	16.320	294	28.910						4.190	3.959	3.959
U.A.-1	0'53	1	56	55	31'7	9.341			4.220	3.005	2.393	1.844	3.207	6.988	3.969	3.770	21.207
U.A.-2	0'50						10.656	90	7.521	5.355	4.264	3.287	5.716	12.455	2.000	1.890	32.967
U.A.-3	0'38	7	10	3	27'2	1.407			650	463	368	284	494	1.076	290	274	2.959
<b>Totales</b>	0'54	279	338	59	23'4	51.889	26.976	384	41.301	8.823	7.025	5.415	9.417	20.519	12.909	9.893	61.092

AMBITO DE ORDENACION DE

EL LAZARILLO

PLAN GENERAL MPAL. DE ORDENACION DE CARTAGENA

RESUMEN DE CAPACIDADES

ESTIMACION COSTES URBANIZACION

1	0-2	3	1
---	-----	---	---

POLIGONO O UNIDAD DE ACTUACION	COEFICIENTE GLOBAL DE APROVECHA	RESIDENCIAL					INDUSTRIAL	DOTACION	VIARIO M <sup>2</sup>	ACERAS en miles de ptas.	CALZADA en miles de ptas.	AGUA en miles de ptas.	SANMTO. en miles de ptas.	E. ELECT. Y ALUMB. en miles de ptas.	ESPACIOS LIBRES		TOTAL EN MILES DE PTAS.		
		Nº DE VIVIENDAS			DENSIDAD viv / ha	SUPERFICIE EDIFICABLE M <sup>2</sup>									superficie ocupable o edificable	Nº de plazas de aparcamiens		M <sup>2</sup>	en miles de ptas.
		existentes	posibles	vacantes															
CONSOLID.	0'66	233	268	35	7'02	42.250	209.884	36.410											
<b>Totales</b>	0'66	233	268	35	7'02	42.250	209.884	36.410											

AMBITO DE ORDENACION DE

TENEGORRA

PLAN GENERAL MPAL. DE ORDENACION DE CARTAGENA

RESUMEN DE CAPACIDADES

ESTIMACION COSTES URBANIZACION

10-1 3 1

POLIGONO O UNIDAD DE ACTUACION	COEFICIENTE GLOBAL DE APROVECHA.	RESIDENCIAL					INDUSTRIAL	DOTACION	VIARIO M <sup>2</sup>	ACERAS en miles de ptas.	CALZADA en miles de ptas.	AGUA en miles de ptas.	SANMTO. en miles de ptas.	E. ELECT. Y ALUMB. en miles de ptas.	ESPACIOS LIBRES		TOTAL EN MILES DE PTAS.		
		Nº DE VIVIENDAS			DENSIDAD viv / ha	SUPERFICIE EDIFICABLE M <sup>2</sup>									superficie ocupable edificable	Nº de plazas de apartamien		M <sup>2</sup>	en miles de ptas.
		existentes	posibles	vacantes															
CONSOL.	0'16	105	269	84	4'93	86.788		74.461						36.859	17.494	71.204			
U.A.-1	0'16		36	36	6'28	9.430		7.438	4.954	4.686	3.377	6.917	12'317	2.705	2.556	34.807			
U.A.-2	0'56		42	42	45'7	5.127	123	2.873	2.045	1.629	1.255	2.183	4.758			11.870			
<b>Totales</b>	0'16	105	347	162	5'67	101.345	123	84.772	6.999	6.315	4.632	9.100	17.075	39.564	20.030	117.881			



AMBITO DE ORDENACION DE SAN JOSE OBRERO

PLAN GENERAL MPAL. DE ORDENACION DE CARTAGENA

RESUMEN DE CAPACIDADES

ESTIMACION COSTES URBANIZACION

10-2 3 1

POLIGONO O UNIDAD DE ACTUACION	COEFICIENTE GLOBAL DE APROVECHA	RESIDENCIAL					INDUSTRIAL	DOTACION	VIARIO M <sup>2</sup>	ACERAS en miles de ptas.	CALZADA en miles de ptas.	AGUA en miles de ptas.	SANMTO. en miles de ptas.	E. ELECT. Y ALUMB. en miles de ptas.	ESPACIOS LIBRES		TOTAL EN MILES DE PTAS.		
		Nº DE VIVIENDAS			DENSIDAD viv / ha	SUPERFICIE EDIFICABLE M <sup>2</sup>									superficie ocupable p edificable	Nº de plazas de aparcamien		M <sup>2</sup>	en miles de ptas.
		existentes	posibles	vacantes															
CONSOLID.	0'41	250	165		32'07	21.086			21.316										
U.A.-1	0'64		187	187	41'9	28.472			17.202	9.798	7.802	6.013	10.458	22.788	6.555		56.859		
U.A.-2	0'20		4	4	13'74	595			1.302	867	820	591	1.211	2.156	759	717	6.362		
<b>Totales</b>	0'51	250	356	191	36	50.153			39.820	10.665	8.622	6.604	11.669	24.944	7.314	717	63.221		

AMBITO DE ORDENACION DE

POBLADO DE MARINA

PLAN GENERAL MPAL. DE ORDENACION DE CARTAGENA

RESUMEN DE CAPACIDADES

ESTIMACION COSTES URBANIZACION

10 3 1

POLIGONO O UNIDAD DE ACTUACION	COEFICIENTE GLOBAL DE APROVECHA	RESIDENCIAL					INDUSTRIAL superficie ocupable o edificable	DOTACION Nº de plazas de aparcamiento	VIARIO M <sup>2</sup>	ACERAS en miles de ptas.	CALZADA en miles de ptas.	AGUA en miles de ptas.	SANMTO. en miles de ptas.	E. ELECT. Y ALUMB. en miles de ptas.	ESPACIOS LIBRES		TOTAL EN MILES DE PTAS.
		Nº DE VIVIENDAS			DENSIDAD viv / ha	SUPERFICIE EDIFICABLE M <sup>2</sup>									M <sup>2</sup>	en miles de ptas.	
		existentes	posibles	vacantes													
CONSOLID.	0'19	25	43	18	6'14	13.400		3.000									
U.A.-1	0'30		425	425	25	51.048		29.000	20.648	16.443	12.673	22.040	48.024	4.910	4.640	124.468	
U.A.-2	0'77		94	94	48'7	14.856		3.405	2.424	1.931	1.488	2.588	5.639			14.070	
<b>Totales</b>	0'30	25	562	537	21'5	79.304		35.405	23.072	18.374	14.161	24.628	53.003	4.910	4.640	138.538	

AMBITO DE ORDENACION DE

ALUMBRES

PLAN GENERAL MPAL. DE ORDENACION DE CARTAGENA

RESUMEN DE CAPACIDADES

ESTIMACION COSTES URBANIZACION

2 3 1

POLIGONO O UNIDAD DE ACTUACION	COEFICIENTE GLOBAL DE APROVECHA	RESIDENCIAL				INDUSTRIAL	DOTACION	VIARIO M <sup>2</sup>	ACERAS en miles de ptas.	CALZADA en miles de ptas.	AGUA en miles de ptas.	SANMTO. en miles de ptas.	E. ELECT. Y ALUMB. en miles de ptas.	ESPACIOS LIBRES		TOTAL EN MILES DE PTAS.			
		Nº DE VIVIENDAS			DENSIDAD viv / ha									SUPERFICIE EDIFICABLE M <sup>2</sup>	superficie ocupable p edificable		Nº de plazas de aparcamien	M <sup>2</sup>	en miles de ptas.
		existentes	posibles	vacantes															
CONSOLID.	0'48	582	626	44	27'8	88.591	20.478							36.236	20.324	20.324			
U.A.-1	0'55	13	137	124	35'4	21.172		61	14.373	10.233	8.149	6.281	10.923	23.802	1.936	1.829	61.217		
U.A.-2	0'62		53	53	36'8	8.946			2.871	2.044	1.627	1.254	2.181	4.753	1.198	1.137	12.991		
U.A.-3	0'50	26	72	46	33'5	10.735		17	5.900	4.201	3.345	2.578	4.484	9.770	1.580	1.507	25.880		
U.A.-5	0'56	2	9	7	31'5	1.617			600	427	340	262	456	994	1.105	1.044	3.523		
<b>Totales</b>	0'50	623	897	274	29'6	131.061	20.478	78	79.029	16.905	13.461	10.375	18.044	39.319	47.065	25.831	123.935		

AMBITO DE ORDENACION DE ZONA INDUSTRIAL (CARRETERA DE LA UNION)

PLAN GENERAL MPAL. DE ORDENACION DE CARTAGENA

RESUMEN DE CAPACIDADES

ESTIMACION COSTES URBANIZACION

3 3 1

POLIGONO O UNIDAD DE ACTUACION	COEFICIENTE GLOBAL DE APROVECHA	RESIDENCIAL					INDUSTRIAL superficie ocupable edificable	DOTACION Nº de plazas de aparcamiento	VIARIO M <sup>2</sup>	ACERAS en miles de ptas.	CALZADA en miles de ptas.	AGUA en miles de ptas.	SANMTO. en miles de ptas.	E. ELECT. Y ALUMB. en miles de ptas.	ESPACIOS LIBRES		TOTAL EN MILES DE PTAS.		
		Nº DE VIVIENDAS			DENSIDAD viv / ha	SUPERFICIE EDIFICABLE M <sup>2</sup>									en miles de ptas.	en miles de ptas.		M <sup>2</sup>	en miles de ptas.
		existentes	posibles	vacantes															
CONSOLID.	0'61						54.672	12.590	8.964	7.138	5.502	9.568	11.532	8.575	8.103	50.807			
U.A.-1	0'51						29.497	20.892	14.875	11.846	9.130	15.878	19.137			70.866			
<b>Totales</b>	0'57						84.169	33.482	23.839	18.984	14.632	25.446	30.669	8.575	8.103	141.673			

AMBITO DE ORDENACION DE

CABO DE PALOS

PLAN GENERAL MPAL. DE ORDENACION DE CARTAGENA

RESUMEN DE CAPACIDADES

ESTIMACION COSTES URBANIZACION

4 3 1

POLIGONO O UNIDAD DE ACTUACION	COEFICIENTE GLOBAL DE APROVECHA	RESIDENCIAL					INDUSTRIAL	DOTACION	VIARIO M <sup>2</sup>	ACERAS en miles de ptas.	CALZADA en miles de ptas.	AGUA en miles de ptas.	SANMTD. en miles de ptas.	E. ELECT. Y ALUMB. en miles de ptas.	ESPACIOS LIBRES		TOTAL EN MILES DE PTAS.		
		Nº DE VIVIENDAS			DENSIDAD viv / ha	SUPERFICIE EDIFICABLE M <sup>2</sup>									superficie ocupable p edificable	Nº de plazas de aparcamien		M <sup>2</sup>	en miles de ptas.
		existentes	posibles	vacantes															
CONSOLI.	0'38	732	652	80	25	100.419		124	77.715				59.063		5.094		59.063		
U.A.-1	0'33		57	57	20'7	9.092		56	6.635	4.419	4.180	3.012	6.170	10.987	2.535	2.395	31.163		
U.A.-2	0'40	2	232	230	27'8	33.243			14.735	10.491	8.355	6.439	11.199	24.401	11.200	10.534	71.469		
U.A.-3.1	0'23		7	7	13	1.234			2.320	1.545	1.462	1.053	2.158	3.842			10.060		
U.A.-3.2	0'30		8	8	19'6	1.218			1.400	932	882	636	1.302	2.318	920	809	6.939		
U.A.-4	0'23	2	20	18	12'3	3.779			4.040	2.691	2.545	1.834	3.757	6.600	1.135	1.072	18.589		
U.A.-5	0'25		6	6	14'3	1.040		28	1.600	1.066	1.008	726	1.488	2.650			6.938		
U.A.-6	0'29		22	22	17	3.772			3.560										
U.A.-7	0'38	1	29	28	22	5.063		15	4.560	3.037	2.873	2.070	4.240	7.551	775	732	20.503		
U.A.-8	0'31		60	60	20'6	9.091		44	7.245						3.645				
U.A.-9	0'32	2	17	15	24'5	2.197			2.095	1.395	1.320	951	1.948	3.469	430	406	9.489		
U.A.-10	0'33		76	76	23'4	10.737		9	13.993	9.319	8.815	6.353	13.013	23.172	2.335	2.773	63.445		
<b>Totales</b>																			

AMBITO DE ORDENACION DE

CABO DE PALOS

PLAN GENERAL MPAL. DE ORDENACION DE CARTAGENA

RESUMEN DE CAPACIDADES

ESTIMACION COSTES URBANIZACION

4 3 2

POLIGONO O UNIDAD DE ACTUACION	COEFICIENTE GLOBAL DE APROVECHA	RESIDENCIAL					INDUSTRIAL	DOTACION	VIARIO M <sup>2</sup>	ACERAS en miles de ptas.	CALZADA en miles de ptas.	AGUA en miles de ptas.	SANMTO. en miles de ptas.	E. ELECT. Y ALUMB. en miles de ptas.	ESPACIOS LIBRES		TOTAL EN MILES DE PTAS.		
		Nº DE VIVIENDAS			DENSIDAD viv / ha	SUPERFICIE EDIFICABLE M <sup>2</sup>									Superficie ocupable o edificable	Nº de plazas de aparcamien		M <sup>2</sup>	en miles de ptas.
		existentes	posibles	vacantes															
U.A.-11	0'25		41	41	16	6.395		9.154	6.096	5.767	4.156	8.513	15.159	7.410	7.002	46.693			
U.A.-12	0'75	15	49	34	60'5	6.095		2.145			937	1.630	3.552	955	902	7.021			
U.A.-13	0'66	9	28	19	43'7	4.217	29	1.775											
U.A.-14	0'37	5	29	24	22'8	4.642	9	3.685	2.454	2.321	1.673	3.427	6.102	1.130	1.038	17.045			
<b>Totales</b>	0'36	768	1.333	565	24'2	202.234	314	156.837	43.445	39.523	29.842	117.908	109.893	39.164	12.019	368.419			

AMBITO DE ORDENACION DE

EL BEAL

PLAN GENERAL MPAL. DE ORDENACION DE CARTAGENA

RESUMEN DE CAPACIDADES

ESTIMACION COSTES URBANIZACION

5 3 1

POLIGONO O UNIDAD DE ACTUACION	COEFICIENTE GLOBAL DE APROVECHA	RESIDENCIAL					INDUSTRIAL superficie ocupable o edificable	DOTACION Nº de plazas de aparcamiento	VIARIO M <sup>2</sup>	ACERAS en miles de ptas.	CALZADA en miles de ptas.	AGUA en miles de ptas.	SANMTO. en miles de ptas.	E. ELECT. Y ALUMB. en miles de ptas.	ESPACIOS LIBRES		TOTAL EN MILES DE PTAS.
		Nº DE VIVIENDAS			DENSIDAD viv / ha	SUPERFICIE EDIFICABLE M <sup>2</sup>									M <sup>2</sup>	en miles de ptas.	
		existentes	posibles	vacantes													
CONSOLID.	0'38	92	108	16	23	15.195	2.774	74	19.000	1.461	1.382			3.633	2.570	1.673	8.149
U.A.-1	0'40		18	18	22	3.223			2.130	1.516	1.208	931	1.619	3.527	1.800	1.701	10.502
U.A.-2	0'33		35	35	25	4.689			5.100	3.631	2.892	2.229	3.876	8.446	1.305	1.233	22.307
U.A.-3	0'25		27	27	16	4.164		16	4.938	3.289	3.111	2.242	4.592	8.177	2.738	2.587	23.998
U.A.-4	0'33		17	17	25	2.255			1.400	997	794	612	1.064	2.318			5.785
<b>Totales</b>	0'35	92	206	113	22'2	29.526	2.774	90	32.568	10.894	9.387	6.014	11.151	26.101	8.413	7.194	70.741

AMBITO DE ORDENACION DE

EL ESTRECHO

PLAN GENERAL MPAL. DE ORDENACION DE CARTAGENA

RESUMEN DE CAPACIDADES

ESTIMACION COSTES URBANIZACION

6 3 1

POLIGONO O UNIDAD DE ACTUACION	COEFICIENTE GLOBAL DE APROVECHA	RESIDENCIAL					INDUSTRIAL	DOTACION	VIARIO M <sup>2</sup>	ACERAS en miles de ptas.	CALZADA en miles de ptas.	AGUA en miles de ptas.	SANMTO. en miles de ptas.	E. ELECT. Y ALUMB. en miles de ptas.	ESPACIOS LIBRES		TOTAL EN MILES DE PTAS.		
		Nº DE VIVIENDAS			DENSIDAD viv / ha	SUPERFICIE EDIFICABLE M <sup>2</sup>									superficie ocupable p edificable	Nº de plazas de aparcamien		M <sup>2</sup>	en miles de ptas.
		existentes	posibles	vacantes															
CONSOLID.	0'48	158	256	98	26'7	46.520		122	38.359						4.081	850	850		
U.A.-1	0'70		43	43	38	7.925			3.550	2.528	2.013	1.551	2.698	5.879	1.680	1.583	16.257		
U.A.-2	0'46		8	8	10'5	1.660	1.860		2.214	1.474	1.395	1.005	2.059	3.606	1.540	1.455	11.054		
U.A.-3	0'35		13	13	18'8	2.443			883	588	556	401	821	1.462	657	621	4.449		
U.A.-4	0'35		37	37	25'2	5.177			4.342	3.091	2.462	1.897	3.300	7.190	1.178	1.113	19.053		
U.A.-5	0'62	3	12	9	32	2.335			992	706	562				1.100	1.040	2.308		
<b>Totales</b>	0'48	161	369	209	26'3	66.060	1.860	122	50.340	8.387	6.988	4.854	8.878	18.197	10.206	6.667	53.971		



AMBITO DE ORDENACION DE

EL LLANO

PLAN GENERAL MPAL. DE ORDENACION DE CARTAGENA

RESUMEN DE CAPACIDADES

ESTIMACION COSTES URBANIZACION

7 3 1

POLIGONO O UNIDAD DE ACTUACION	COEFICIENTE GLOBAL DE APROVECHA	RESIDENCIAL					INDUSTRIAL superficie ocupable edificable	DOTACION Nº de plazas de aparcamiento	VIARIO M <sup>2</sup>	ACERAS en miles de ptas.	CALZADA en miles de ptas.	AGUA en miles de ptas.	SANMTO. en miles de ptas.	E. ELECT. Y ALUMB. en miles de ptas.	ESPACIOS LIBRES		TOTAL EN MILES DE PTAS.
		Nº DE VIVIENDAS			DENSIDAD viv / ha	SUPERFICIE EDIFICABLE M <sup>2</sup>									M <sup>2</sup>	en miles de ptas.	
		existentes	posibles	vacantes													
CONSOLI	0'47	538	453	63	32'3	65.672		40.672						2.334	970	970	
U.A.-1	0'68	3	37	34	37'2	6.732		3.094	2.202	1.754	1.352	2.351	5.123	1.250	1.181	13.963	
U.A.-2	0'38						18.661	14.728	10.487	8.351	6.436	11.194	24.390	2.345	2.216	63.074	
U.A.-3	0'47	11	70	59	27'4	12.118		8.240	5.866	4.672	3.600	6.262	13.645	2.668	2.521	36.566	
U.A.-4	0'39		24	24	21'4	4.370		2.048	1.458	1.161	895	1.556	3.391	2.635	2.490	10.951	
<b>Totales</b>	0'40	562	584	180	25	88.892	18.661	68.782	20.013	15.938	12.283	21.363	46.549	11.232	9.378	125.524	

AMBITO DE ORDENACION DE

ISLAS MENORES

PLAN GENERAL MPAL. DE ORDENACION DE CARTAGENA

RESUMEN DE CAPACIDADES

ESTIMACION COSTES URBANIZACION

8 3 1

POLIGONO O UNIDAD DE ACTUACION	COEFICIENTE GLOBAL DE APROVECHA	RESIDENCIAL					INDUSTRIAL	DOTACION	VIARIO M <sup>2</sup>	ACERAS en miles de ptas.	CALZADA en miles de ptas.	AGUA en miles de ptas.	SANMTO. en miles de ptas.	E. ELECT. Y ALUMB. en miles de ptas.	ESPACIOS LIBRES		TOTAL EN MILES DE PTAS.		
		Nº DE VIVIENDAS			DENSIDAD viv / ha	SUPERFICIE EDIFICABLE M <sup>2</sup>									superficie ocupable o edificable	Nº de plazas de aparcami.		M <sup>2</sup>	en miles de ptas.
		existentes	posibles	vacantes															
CONSOLID	0'22	764	461		43'3	59.395		28	62.782						6.217	2.703	2.703		
UA-1								187	3.625	2.581	2.055	1.584	2.755	6.003			14.978		
UA-2	0'42		104	104	28'7	15.373		31	10.140	7.219	5.749	4.431	7.706	16.791	3.366	3.131	45.077		
UA-3	0'62	2	102	100	47'3	13.342		31	6.567	2.337	1.861	1.435	2.495	5.437	1.286		13.565		
UA-4	0'49		73	73	34'3	10.389			5.353	4.028	3.208	2.472	4.300	9.370	1.160	1.096	24.474		
UA-5	0'35		4	4	19'8	717									994				
<b>Totales</b>	0'37	766	744	281	27'6	99.216		277	88.772	16.165	12.873	9.922	17.256	37.121	13.022	6.960	100.797		

AMBITO DE ORDENACION DE

LA APARECIDA

PLAN GENERAL MPAL. DE ORDENACION DE CARTAGENA

RESUMEN DE CAPACIDADES

ESTIMACION COSTES URBANIZACION

9	3	1
---	---	---

POLIGONO O UNIDAD DE ACTUACION	COEFICIENTE GLOBAL DE APROVECHA	RESIDENCIAL					INDUSTRIAL	DOTACION	VIARIO M <sup>2</sup>	ACERAS en miles de ptas.	CALZADA en miles de ptas.	AGUA en miles de ptas.	SANMTO en miles de ptas.	E. ELECT. Y ALUMB. en miles de ptas.	ESPACIOS LIBRES		TOTAL EN MILES DE PTAS.		
		Nº DE VIVIENDAS			DENSIDAD viv / ha	SUPERFICIE EDIFICABLE M <sup>2</sup>									superficie ocupable o edificable	Nº de plazas de aparcamien		M <sup>2</sup>	en miles de ptas.
		existentes	posibles	vacantes															
CONSOLIDADA	0'40	80	169	89	23'2	24.535	4.355	56	24.606						2.381				
U.A.-1	0'33		40	40	21'6	6.102			3.410	2.428	1.933	1.490	2.592	5.647	1.320	1.247	15.337		
U.A.-2	0'47	1	47	46	29	7.580			5.024	3.577	2.849	2.195	3.818	8.329	2.526	2.387	23.155		
U.A.-3	0'31	10	34	24	19'6	5.355		9	5.380	3.583	3.389	2.442	5.003	8.909	1.590	751	24.077		
U.A.-4	0'65	1	23	22	33'8	4.389			2.465	1.755	1.398	1.077	1.873	4.082			10.185		
U.A.-5	0'83		27	27	45	5.005			1.495	1.064	848	653	1.136	2.476	930	879	7.056		
U.A.-6	0'47		21	21	35'9	2.776			1.827	650	518	399	694	1.512	460	435	4.208		
U.A.-7	0'12		4	4	4'6	1.028			2.445	1.628	1.540	1.110	2.274	4.049	1.110	1.049	11.650		
<b>Totales</b>	0'40	92	365	273	24	56.770	4.355	65	45.738	14.685	12.475	9.366	17.390	35.004	11.412	6.748	93.668		

AMBITO DE ORDENACION DE LAS LOMAS DEL ALBUJON

PLAN GENERAL MPAL. DE ORDENACION DE CARTAGENA

RESUMEN DE CAPACIDADES

ESTIMACION COSTES URBANIZACION

10 3 1

POLIGONO O UNIDAD DE ACTUACION	COEFICIENTE GLOBAL DE APROVECHA	RESIDENCIAL					INDUSTRIAL	DOTACION	VIARIO M <sup>2</sup>	ACERAS en miles de ptas.	CALZADA en miles de ptas.	AGUA en miles de ptas.	SANMTO. en miles de ptas.	E. ELECT. Y ALUMB. en miles de ptas.	ESPACIOS LIBRES		TOTAL EN MILES DE PTAS.		
		Nº DE VIVIENDAS			DENSIDAD viv / ha	SUPERFICIE EDIFICABLE M <sup>2</sup>									superficie ocupable o edificable	Nº de plazas de aparcamiento		M <sup>2</sup>	en miles de ptas.
		existentes	posibles	vacantes															
CONSOLID.	0'41	157	166	9	31	22.168		62	18.777	13.369	10.646		14.270		1.034		38.285		
U.A.-1	0'33	4	19	15	24'6	2.535			2.660	1.893	1.508		2.022				5.423		
U.A.-2	0'33		26	26	24'3	3.473			3.963	2.821	2.247		3.012		1.760	1.663	9.743		
U.A.-3	0'34	6	14	8	26	1.856			2.263	1.611	1.283	969	1.720	3.747			9.350		
U.A.-4	0'46		24	24	37'2	2.998			2.157	1.536	1.223	943	1.639	3.572			8.913		
U.A.-5	0'32	2	28	26	24'6	3.690			3.310	2.357	1.877	1.446	2.516	5.481	665	628	14.305		
U.A.-6	0'39		29	29	12	3.914	5.575		5.165	3.440	3.254	2.345	4.803	8.553	5.325	5.032	17.427		
U.A.-7	0'28	4	6	2	19'6	855			945	629	595	429	879	1.565	400	378	4.475		
U.A.-8	0'24		6	6	16	877			1.480	986	932	672	1.376	2.451	470	444	6.861		
<b>Totales</b>	0'38	173	318	145	25'2	42.366	5.575	62	40.720	28.642	23.565	6.124	32.237	25.369	9.654	8.145	131.782		

AMBITO DE ORDENACION DE

LOS BEATOS

PLAN GENERAL MPAL. DE ORDENACION DE CARTAGENA

RESUMEN DE CAPACIDADES

ESTIMACION COSTES URBANIZACION

11 3 1

POLIGONO O UNIDAD DE ACTUACION	COEFICIENTE GLOBAL DE APROVECHA	RESIDENCIAL					INDUSTRIAL	DOTACION	VIARIO M <sup>2</sup>	ACERAS en miles de ptas.	CALZADA en miles de ptas.	AGUA en miles de ptas.	SANMTO. en miles de ptas.	E. ELECT. Y ALUMB. en miles de ptas.	ESPACIOS LIBRES		TOTAL EN MILES DE PTAS.		
		Nº DE VIVIENDAS			DENSIDAD viv / ha	SUPERFICIE EDIFICABLE M <sup>2</sup>									Superficie ocupable o edificable	Nº de plazas de aparcamien.		M <sup>2</sup>	en miles de ptas.
		existentes	posibles	vacantes															
CONSOLIDADA	0'37	50	70	20	24'7	10.577			9.223	5.252	4.183		5.606		3.480	2.570	17.611		
U.A.-1	0'37	4	67	63	30'6	8.043			5.345	3.804	3.029	2.335	4.061	8.848	975	921	22.998		
U.A.-2	0'28	1	27	26	23'8	3.224			2.030	1.352	1.270	922	1.888	3.362	1.240	1.172	9.975		
U.A.-3	0'39	3	64	61	32'1	7.728			4.160	2.962	2.359	1.818	3.162	6.889	4.730	4.470	21.660		
<b>Totales</b>	0'36	58	228	170	28	29.572			20.758	13.370	10.800	5.070	14.717	19.099	10.425	9.133	72.244		

AMBITO DE ORDENACION DE

LOS CAMACHOS

PLAN GENERAL MPAL. DE ORDENACION DE CARTAGENA

RESUMEN DE CAPACIDADES

ESTIMACION COSTES URBANIZACION

12 3 1

POLIGONO O UNIDAD DE ACTUACION	COEFICIENTE GLOBAL DE APROVECHA.	RESIDENCIAL					INDUSTRIAL	DOTACION	VIARIO M <sup>2</sup>	ACERAS en miles de ptas.	CALZADA en miles de ptas.	AGUA en miles de ptas.	SANMTO. en miles de ptas.	E. ELECT. Y ALUMB. en miles de ptas.	ESPACIOS LIBRES		TOTAL EN MILES DE PTAS.		
		Nº DE VIVIENDAS			DENSIDAD viv / ha	SUPERFICIE EDIFICABLE M <sup>2</sup>									superficie ocupable M <sup>2</sup> edificable	Nº de plazas de aparcamien.		M <sup>2</sup>	en miles de ptas.
		existentes	posibles	vacantes															
CONSOLID.	0'42	82	88	6	27'8	13.379			9.900						1.500				
U.A.-1	0'33	4	91	87	27'2	10.905			7.970	5.675	4.519	3.483	6.057	13.198			32.932		
U.A.-2	0'35	3	84	81	29'5	10.082			6.460	4.599	3.663	2.823	4.910	10.608	2.790	2.636	29.329		
U.A.-3	0'32	1	28	27	26'8	3.388			2.350	1.673	1.332	1.027	1.786	3.892	440	416	10.126		
<b>Totales</b>	0'36	90	291	201	28	37.754			26.680	11.947	9.514	7.333	12.753	27.783	4.730	3.072	72.387		

AMBITO DE ORDENACION DE

LOS NIETOS

PLAN GENERAL MPAL. DE ORDENACION DE CARTAGENA

RESUMEN DE CAPACIDADES

ESTIMACION COSTES URBANIZACION

13 3 1

POLIGONO O UNIDAD DE ACTUACION	COEFICIENTE GLOBAL DE APROVECHA.	RESIDENCIAL					INDUSTRIAL	DOTACION	VIARIO M <sup>2</sup>	ACERAS en miles de ptas.	CALZADA en miles de ptas.	AGUA en miles de ptas.	SANMTO. en miles de ptas.	E. ELECT. Y ALUMB. en miles de ptas.	ESPACIOS LIBRES		TOTAL EN MILES DE PTAS.		
		Nº DE VIVIENDAS			DENSIDAD viv / ha	SUPERFICIE EDIFICABLE M <sup>2</sup>									superficie ocupable o edificable	Nº de plazas de aparcamien		M <sup>2</sup>	en miles de ptas.
		existentes	posibles	vacantes															
CONSOLIDADA	0'64	727	748	21	45'6	104.008		324	70.339						4.324				
U.A.-1	0'28	8	96	88	19	14.366	-	-	15.123	10.072			14.064		2.495	992	25.128		
U.A.-2	0'38		26	26	24'2	4.085			3.040	2.164	1.724	1.328	2.310	5.034	560	529	13.089		
U.A.-3	0'44	4	46	42	30'8	6.619			3.584	2.552	2.032	1.566	2.724	5.935	1.528	1.444	16.253		
U.A.-4	0'34	3	125	122	23'8	17.962		73	13.897	9.895	7.880	6.073	10.562	23.163	6.195	5.854	63.427		
U.A.-5	0'42	10	61	51	25	10.227			7.332	5.220	4.157	3.204	5.572	12.142	1.915	1.809	32.104		
U.A.-6	0'40	1	49	48	26	7.592		16	5.399	3.844	3.061	2.359	4.103	8.941	3.070	2.901	25.209		
U.A.-7	0'40	10	28	18	28'8	3.859			3.210	2.286	1.820	1.403	2.440	5.316	461	433	13.701		
U.A.-8								92	2.235	1.591	1.267	977	1.699	3.701			9.235		
U.A.-9	0'75	1	1		26'3	284			245	174	139	107	186	406			1.012		
U.A.-10	0'87	1	1		41'6	210			140	100	79	61	106	232			578		
U.A.-11	0'89	2	3	1	56'6	473			305	217	173	133	232	505			1.260		
<b>Totales</b>																			

AMBITO DE ORDENACION DE

LOS NIETOS

PLAN GENERAL MPAL. DE ORDENACION DE CARTAGENA

RESUMEN DE CAPACIDADES

ESTIMACION COSTES URBANIZACION

13 3 2

POLIGONO O UNIDAD DE ACTUACION	COEFICIENTE GLOBAL DE APROVECHA	RESIDENCIAL					INDUSTRIAL	DOTACION	VIARIO M <sup>2</sup>	ACERAS en miles de ptas.	CALZADA en miles de ptas.	AGUA en miles de ptas.	SANMTO. en miles de ptas.	E. ELECT. Y ALUMB. en miles de ptas.	ESPACIOS LIBRES		TOTAL EN MILES DE PTAS.
		Nº DE VIVIENDAS			DENSIDAD viv / ha	SUPERFICIE EDIFICABLE M <sup>2</sup>	superficie ocupable o edificable	Nº de plazas de aparcamien							M <sup>2</sup>	en miles de ptas.	
		existentes	posibles	vacantes													
PARCIAL		767	1.184	417		169.685		505	124.849	38.115	22.332	17.211	43.998	65.375	20.548	13.965	200.996
U.A.-12	0'99	1	1		35	284			150	107	85	65	114	248			619
U.A.-13	0'68	1	1		33'3	265			202	144	115	88	154	335			836
U.A.-14	0'90	1	1		31'7	284			180	128	102	79	137	298			744
U.A.-15	0'79	1	1		25'3	313			172	122	97	75	130	284			708
U.A.-16	0'99	5	5		56'2	882			470	335	266	205	357	778			1.941
U.A.-17	1'14	15	12		53'7	2.540			781	556	443	342	593	1.293			3.227
U.A.-18	0'80		4	4	37	861			263	187	134	115	200	436			1.072
U.A.-19	1'225	2	3	1	54'3	676			69	49	39	30	52	114			284
U.A.-20	0'83	1	2	1	44'5	373			182	130	103	80	139	302			754
U.A.-21	0'99	2	2		42'7	466			135	96	76	59	103	223			557
U.A.-22	1'24		18	18	74'5	2.987			333	237	189	145	253	551	600	634	1.999
<b>Totales</b>																	



AMBITO DE ORDENACION DE

LOS NIETOS

PLAN GENERAL MPAL. DE ORDENACION DE CARTAGENA

RESUMEN DE CAPACIDADES

ESTIMACION COSTES URBANIZACION

13 3 3

POLIGONO O UNIDAD DE ACTUACION	COEFICIENTE GLOBAL DE APROVECHA.	RESIDENCIAL					INDUSTRIAL	DOTACION	VIARIO M <sup>2</sup>	ACERAS en miles de ptas.	CALZADA en miles de ptas.	AGUA en miles de ptas.	SANMTO. en miles de ptas.	E. ELECT. Y ALUMB. en miles de ptas.	ESPACIOS LIBRES		TOTAL EN MILES DE PTAS.		
		Nº DE VIVIENDAS			DENSIDAD viv / ha	SUPERFICIE EDIFICABLE M <sup>2</sup>									Superficie ocupable o edificable	Nº de plazas de aparcamien.		M <sup>2</sup>	en miles de ptas.
		existentes	posibles	vacantes															
U.A.-23	1'64	4	14	10	108'5	2.115		283	294	153	148	306	311			1.212			
<b>Totales</b>	0'50	800	1.248	451	34'6	181.671		505	128.069	40.500	24.134	18.642	46.536	70.548	21.208	14.589	214.949		

AMBITO DE ORDENACION DE

LOS URRUTIAS

PLAN GENERAL MPAL. DE ORDENACION DE CARTAGENA

RESUMEN DE CAPACIDADES

ESTIMACION COSTES URBANIZACION

14 3 1

POLIGONO O UNIDAD DE ACTUACION	COEFICIENTE GLOBAL DE APROVECHO	RESIDENCIAL					INDUSTRIAL	DOTACION	VIARIO M <sup>2</sup>	ACERAS en miles de ptas.	CALZADA en miles de ptas.	AGUA en miles de ptas.	SANMTO. en miles de ptas.	E. ELECT. Y ALUMB. en miles de ptas.	ESPACIOS LIBRES		TOTAL EN MILES DE PTAS.		
		Nº DE VIVIENDAS			DENSIDAD viv / ha	SUPERFICIE EDIFICABLE M <sup>2</sup>									Superficie ocupable edificable	Nº de plazas de aparcamién		M <sup>2</sup>	en miles de ptas.
		existentes	posibles	vacantes															
CONSOLID.	0'57	1.176	1.543		25'6	226.268		131	168.538				128.089		17.940		128.089		
U.A.-1	0'55	2	190	188	37	27.989		42	14.794	10.533	8.388	6.465	11.243	24.498	6.242	5.809	67.026		
U.A.-2	0'25		24	24	15	3.998			4.195	2.794	2.643	1.904	3.901	6.947	1.810	1.710	19.899		
U.A.-3	0'32	17	63	46	19'8	10.160		10	4.420	1.472	1.392	1.003	4.111	3.660	1.890	1.786	13.424		
U.A.-4	0'33	1	41	40	20'5	6.600		17	1.655	551	521	376	1.539	1.370	1.860	1.786	13.424		
U.A.-6	0'23	15	46	31	13'6	7.770			8.275	2.755	2.607	1.878	7.696	6.352	6.050	5.717	27.505		
U.A.-7	0'26	51	206	155	15'8	34.056			35.137	11.700	11.068	7.976	32.677	58.187	8.680	8.203	129.811		
U.A.-8	0'26	1	119	118	16'3	18.794			19.749	6.576	6.221	4.483	18.366	32.704	8.320	7.862	76.212		
U.A.-9.1	0'85		61	61	70	7.392			2.120	755	601	463	1.611	3.511	1.200	1.134	8.075		
U.A.-9.2	0'83		47	47	67'8	5.733			1.985	707	563	434	1.509	3.287	845	783	7.298		
<b>Totales</b>	0'36	1.263	2.340	710	24	348.760		200	260.868	37.843	34.004	24.982	210.742	141.016	54.837	34.867	483.454		

AMBITO DE ORDENACION DE

MEDIA LEGUA

PLAN GENERAL MPAL. DE ORDENACION DE CARTAGENA

RESUMEN DE CAPACIDADES

ESTIMACION COSTES URBANIZACION

15 3 1

POLIGONO O UNIDAD DE ACTUACION	COEFICIENTE GLOBAL DE APROVECHA	RESIDENCIAL					INDUSTRIAL	DOTACION	VIARIO M <sup>2</sup>	ACERAS en miles de ptas.	CALZADA en miles de ptas.	AGUA en miles de ptas.	SANMTO. en miles de ptas.	E. ELECT. Y ALUMB. en miles de ptas.	ESPACIOS LIBRES		TOTAL EN MILES DE PTAS.		
		Nº DE VIVIENDAS			DENSIDAD viv / ha	SUPERFICIE EDIFICABLE M <sup>2</sup>									Superficie ocupable p edificable	Nº de plazas de aparcami		M <sup>2</sup>	en miles de ptas.
		existentes	posibles	vacantes															
CONSOLID.	0'55	60	67	7	46'4	8.036			5.182	3.689	2.933						6.627		
U.A.-1	0'57	5	33	28	31'13	6.076			4.500	3.204	2.551	1.966	3.420	7.452	1.175	1.110	19.703		
U.A.-2	0'40	13	40	27	32'6	4.945			3.190	2.271	1.809	1.394	2.424	5.283	1.510	1.427	14.608		
U.A.-3	0'37	1	57	56	30'9	6.764			3.870	2.755	2.194	1.691	2.941	6.409	3.780		15.990		
<b>Totales</b>	0'46	79	197	118	35'3	25.821			16.742	11.919	9.492	5.051	8.785	19.144	6.405	2.537	56.928		

AMBITO DE ORDENACION DE

MIRANDA

PLAN GENERAL MPAL. DE ORDENACION DE CARTAGENA

RESUMEN DE CAPACIDADES

ESTIMACION COSTES URBANIZACION

16 3 1

POLIGONO O UNIDAD DE ACTUACION	COEFICIENTE GLOBAL DE APROVECHA	RESIDENCIAL					INDUSTRIAL	DOTACION	VIARIO M <sup>2</sup>	ACERAS en miles de ptas.	CALZADA en miles de ptas.	AGUA en miles de ptas.	SANMTO. en miles de ptas.	E. ELECT. Y ALUMB. en miles de ptas.	ESPACIOS LIBRES		TOTAL EN MILES DE PTAS.		
		Nº DE VIVIENDAS			DENSIDAD viv / ha	SUPERFICIE EDIFICABLE M <sup>2</sup>									superficie ocupable o edificable	Nº de plazas de aparcamien		M <sup>2</sup>	en miles de ptas.
		existentes	posibles	vacantes															
CONSOLIDADA.	0'61	272	362	90	41'8	51.332	1.005		23.445						1.983				
U.A.-1	0'45	10	21	11	10'7	3.647	5.245	39	4.780	3.183	3.011	2.170	4.445	7.916	1.400	1.323	22.048		
U.A.-2	0'50		21	21	13'7	3.491	4.170	134	4.320	2.877	2.722	1.961	4.018	7.154	870	822	19.554		
U.A.-3	0'41		49	49	26	7.672			3.590	2.556	2.035	1.569	2.728	5.945	5.515	5.212	20.045		
U.A.-4	0'31	2	14	12	25	1.718			1.300	926	737	568	988	2.153	1.820	1.720	7.092		
U.A.-5	0'26	10	31	21	18	4.493			5.585	3.720	3.518	2.535	5.194	9.249	1.835	1.734	25.950		
U.A.-6	0'37	1	45	44	30	5.536			6.375	4.539	3.615	2.786	4.845	10.557	725	685	27.027		
U.A.-8	0'24		13	13	14'2	2.206			2.575	1.715	1.622	1.169	2.395	4.264	1.050	992	12.157		
U.A.-9	0'80	3	7	4	33'5	1.435			765	545	434	334	581	1.367			3.161		
U.A.-10	0'57		18	18	33'5	3.067			980	698	556	428	745	1.623	1.145	1.031	5.132		
U.A.-11	0'50	3	21	18	36'7	2.831			1.970	1.403	1.117	861	1.497	3.262			8.140		
<b>Totales</b>	<b>0'49</b>	<b>301</b>	<b>602</b>	<b>301</b>	<b>30</b>	<b>87.428</b>	<b>10.420</b>	<b>173</b>	<b>55.685</b>	<b>22.162</b>	<b>19.367</b>	<b>14.381</b>	<b>27.436</b>	<b>53.330</b>	<b>16.343</b>	<b>13.570</b>	<b>50.306</b>		

AMBITO DE ORDENACION DE

SANTA ANA

PLAN GENERAL MPAL. DE ORDENACION DE CARTAGENA

RESUMEN DE CAPACIDADES

ESTIMACION COSTES URBANIZACION

17 3 1

POLIGONO O UNIDAD DE ACTUACION	COEFICIENTE GLOBAL DE APROVECHA	RESIDENCIAL					INDUSTRIAL superficie ocupable o edificable	DOTACION Nº de plazas de aparcamiento	VIARIO M <sup>2</sup>	ACERAS en miles de ptas.	CALZADA en miles de ptas.	AGUA en miles de ptas.	SANMTO. en miles de ptas.	E. ELECT. Y ALUMB. en miles de ptas.	ESPACIOS LIBRES		TOTAL EN MILES DE PTAS.
		Nº DE VIVIENDAS			DENSIDAD viv / ha	SUPERFICIE EDIFICABLE M <sup>2</sup>									M <sup>2</sup>	en miles de ptas.	
		existentes	posibles	vacantes													
CONSOLID.	0'46	409	424	15	33'4	57.110	1.265	192	33.573	5.998	4.777				5.418		10.775
U.A.-1	0'42	5	115	110	33'2	14.467			8.740	6.223	4.955	3.819	6.642	14.473	3.000	2.835	38.947
U.A.-2	0'34		46	46	25	6.247			4.576	3.258	2.594	2.000	3.478	7.578	1.090	1.000	19.938
U.A.-3	0'37	8	100	92	26'3	13.893		71	9.738	6.928	5.521	4.255	7.400	16.126	3.127	2.905	43.185
U.A.-4.1	0'29		18	18	17'3	3.028			2.680	1.785	1.688	1.217	2.492	4.438	170	101	11.781
U.A.-4.2	0'32		33	33	23'4	4.545			4.825	3.213	3.040	2.190	4.487	7.990	70	66	20.965
U.A.-4.3	0'37	3	22	19	24'3	3.346			1.535	1.022	967	697	1.427	2.542			6.655
U.A.-5	0'31	3	55	52	24	7.229		12	5.360	3.570	3.377	2.433	4.985	8.876	3.470	3.700	26.520
U.A.-6	0'36		59	59	12	9.768	8.150	145	12.579	8.377	7.924	5.711	11.698	20.800	2.882	2.704	57.244
U.A.-7	0'32		60	60	24	7.942			7.075	4.712	4.457	3.212	6.580	11.716	1.000	1.800	32.529
U.A.-8	0'36		30	30	29	3.681			2.875	2.047	1.630	1.256	2.185	4.700	1.025	500	12.848
U.A.-9	0'56	5	41	36	46'2	4.980			1.765	1.257	1.000	771	1.341	2.903			7.292
<b>Totales</b>																	

AMBITO DE ORDENACION DE SANTA ANA

PLAN GENERAL MPAL. DE ORDENACION DE CARTAGENA

RESUMEN DE CAPACIDADES

ESTIMACION COSTES URBANIZACION

17 3 2

Flz 566 432 759 1.655  
666 635 454

POLIGONO O UNIDAD DE ACTUACION	COEFICIENTE GLOBAL DE APROVECHA	RESIDENCIAL					INDUSTRIAL	DOTACION	VIARIO M <sup>2</sup>	ACERAS en miles de ptas.	CALZADA en miles de ptas.	AGUA en miles de ptas.	SANMTO. en miles de ptas.	E. ELECT. Y ALUMB. en miles de ptas.	ESPACIOS LIBRES		TOTAL EN MILES DE PTAS.		
		Nº DE VIVIENDAS			DENSIDAD viv / ha	SUPERFICIE EDIFICABLE M <sup>2</sup>									superficie ocupable o edificable	Nº de plazas de aparcamiento		M <sup>2</sup>	en miles de ptas.
		existentes	posibles	vacantes															
U.A.-10-1	0'34	9	67	58	27	8.337		7.359	5.240	4.172	3.216	5.593	12.186	3.656	3.455	33.862			
U.A.-10-2	0'29		49	49	23'1	6.192		6.165	4.106	3.884	2.799	5.733	10.209	5.605	5.297	32.028			
<b>Totales</b>	0'39	442	1.119	677	27	150.765	9.415	420	108.845	57.736	49.986	33.576	141.041	124.648	31.413	24.007	354.590		

AMBITO DE ORDENACION DE

VISTA ALEGRE

PLAN GENERAL MPAL. DE ORDENACION DE CARTAGENA

RESUMEN DE CAPACIDADES

ESTIMACION COSTES URBANIZACION

18 3 1

POLIGONO O UNIDAD DE ACTUACION	COEFICIENTE GLOBAL DE APROVECHO	RESIDENCIAL						INDUSTRIAL	DOTACION	VIARIO M <sup>2</sup>	ACERAS	CALZADA	AGUA	SANMTO.	E. ELECT. Y ALUMB.	ESPACIOS LIBRES		TOTAL
		Nº DE VIVIENDAS			DENSIDAD	SUPERFICIE	superficie ocupable p edificable	Nº de plazas de aparcami	en miles de ptas.		en miles de ptas.	en miles de ptas.	en miles de ptas.	en miles de ptas.	M <sup>2</sup>	en miles de ptas.	EN MILES DE PTAS.	
		existentes	posibles	vacantes	viv / ha	EDIFICABLE M <sup>2</sup>												
CONSOLI	0'40	320	239		30'4	31.771		60	32.623						1.901			
U.A.-1	0'37	1	18	17	22'3	2.980			2.450	1.744	1.389	1.071	1.862	4.057	1.805	1.706	11.829	
U.A.-2	0'51		35	35	32'5	5.496		11	4.109	2.926	2.330	1.796	3.123	6.805	1.200	1.134	18.114	
U.A.-3	0'28		23	23	18'7	3.341			3.927	2.615	2.473	1.782	3.651	6.501	3.905	3.691	20.713	
U.A.-4	1'008	2	14	12	56	2.520			700	498	397	306	532	1.159			2.892	
<b>Totales</b>	0'38	323	329	87	29'33	46.108		71	43.809	7.783	6.589	4.955	9.168	18.512	8.811	6.531	53.548	

AMBITO DE ORDENACION DE

HACIENDA DOS MARES (C.I.T.N.)

PLAN GENERAL MPAL. DE ORDENACION DE CARTAGENA

RESUMEN DE CAPACIDADES

ESTIMACION COSTES URBANIZACION

19-1 3 1

POLIGONO O UNIDAD DE ACTUACION	COEFICIENTE GLOBAL DE APROVECHA	RESIDENCIAL					INDUSTRIAL	DOTACION	VIARIO M <sup>2</sup>	ACERAS en miles de ptas.	CALZADA en miles de ptas.	AGUA en miles de ptas.	SANMTO. en miles de ptas.	E. ELECT. Y ALUMB. en miles de ptas.	ESPACIOS LIBRES		TOTAL EN MILES DE PTAS.		
		Nº DE VIVIENDAS			DENSIDAD viv / ha	SUPERFICIE EDIFICABLE M <sup>2</sup>									superficie ocupable p edificable	Nº de plazas de aparcamien		M <sup>2</sup>	en miles de ptas.
		existentes	posibles	vacantes															
COLECTIVO			2.780			236.354													
UNIFAMIL.			124			41.648													
T. CONSOLI.	0'51		2.904			278.002		85.290							33.963	(A.A.)			
U.A.-1.1	0'46	2	86	84	16'26	8.898		4.225							11.730	(A.A.)			
U.A.-1.2	0'70		29	29	22'4	4.487									6.535	(A.A.)			
U.A.-1.3	0'73	1	45	44	84'26	3.897		1.010											
U.A.-1.4								520	370	295	227	395	861	315	298		2.446		
<b>Totales</b>	0'51	1.847	3.064	1.217	52'65	295.284		91.045	370	295	227	395	861	52.543			2.446		



AMBITO DE ORDENACION DE HACIENDA DE LA MANGA (C.I.T.N.)

PLAN GENERAL MPAL. DE ORDENACION DE CARTAGENA

RESUMEN DE CAPACIDADES

ESTIMACION COSTES URBANIZACION

19.2 3 1

POLIGONO O UNIDAD DE ACTUACION	COEFICIENTE GLOBAL DE APROVECHA	RESIDENCIAL					INDUSTRIAL	DOTACION	VIARIO M <sup>2</sup>	ACERAS en miles de ptas.	CALZADA en miles de ptas.	AGUA en miles de ptas.	SANMTO. en miles de ptas.	E. ELECT. Y ALUMB. en miles de ptas.	ESPACIOS LIBRES		TOTAL EN MILES DE PTAS.		
		Nº DE VIVIENDAS			DENSIDAD viv / ha	SUPERFICIE EDIFICABLE M <sup>2</sup>									superficie ocupable edificable	Nº de plazas de aparcamien		M <sup>2</sup>	en miles de ptas.
		existentes	posibles	vacantes															
UNIFAM. B		26	75	49		33.818			29.122						16.982	(A.A.)			
COLECT. C		633	1.488	855		126.522			7.037						19.842	18.751	18.751		
UNIFAM. D		12	41	29		10.699			14.783						2.648	(A.A.)			
COLECT. E		410	432	22		36.736			6.279						6.931	6.550	6.550		
DEPORT. F						1.500													
COLECT. G		378	1.419	41		35.650			435						4.155	3.926	3.926		
UNIFAM. H		22	48	26		19.393			20.330						3.637	(A.A.)			
COLECT. I		1.307	1.280			108.819			45.169						17.754	16.777	16.777		
UNIFAM. J		24	130	106		57.650			60.158						19.277	(A.A.)			
COLECT. K		195	117			10.650			4.030						2.440	2.306	2.306		
U.A.-2.1	0'88		21	21	56'07	3.043													
U.A.-2.2	0'77		97	97	86'9	8.554		7	3.815	2.716	2.163	1.667	2.899	6.313	865	117	16.580		
<b>Totales</b>																			

**AMBITO DE ORDENACION DE HACIENDA DE LA MANGA (C.I.T.N.)**

**PLAN GENERAL MPAL. DE ORDENACION DE CARTAGENA**

**RESUMEN DE CAPACIDADES**

**ESTIMACION COSTES URBANIZACION**

19-2 **3** 2

POLIGONO O UNIDAD DE ACTUACION	COEFICIENTE GLOBAL DE APROVECHA.	RESIDENCIAL					INDUSTRIAL	DOTACION	VIARIO M <sup>2</sup>	ACERAS en miles de ptas.	CALZADA en miles de ptas.	AGUA en miles de ptas.	SANMTO. en miles de ptas.	E. ELECT. Y ALUMB. en miles de ptas.	ESPACIOS LIBRES		TOTAL EN MILES DE PTAS.		
		Nº DE VIVIENDAS			DENSIDAD viv / ha	SUPERFICIE EDIFICABLE M <sup>2</sup>									superficie ocupable o edificable	Nº de plazas de aparcamien.		M <sup>2</sup>	en miles de ptas.
		existentes	posibles	vacantes															
U.A.-2.3	0'96																		
U.A.-2.4	0'99	240	261	21	116'5	22.250		3.325							1.270	1.200	1.200		
U.A.-2.5	0'51		22	22	41'4	2.710		1.443	1.027	818	630	1.097	2.390				5.962		
U.A.-2.6	1'16		75	75	134	6.499		786	816	426	413	849	1.446				3.950		
U.A.-2.7	1'03		53	53	120'3	4.550		756	785	410	397	816	1.391	1.482	1.400		5.199		
U.A.-2.8	0'72		53	53	83'07	4.580		340						1.460	1.300		1.380		
U.A.-2.9	1'07		15	15	121	1.332		747	775	405	392	807	1.374				3.753		
<b>Totales</b>	0'53	3.467	4.797	1.485	50'14	509.445		7	199.485	6.119	4.222	3.499	6.468	12.919	100.323	54.008	87.317		

AMBITO DE ORDENACION DE

RIBENOR (LA MANGA)

PLAN GENERAL MPAL. DE ORDENACION DE CARTAGENA

RESUMEN DE CAPACIDADES

ESTIMACION COSTES URBANIZACION

19-3 3 1

POLIGONO O UNIDAD DE ACTUACION	COEFICIENTE GLOBAL DE APROVECHA	RESIDENCIAL					INDUSTRIAL superficie ocupable edificable	DOTACION Nº de plazas de aparcamien	VIARIO M <sup>2</sup>	ACERAS en miles de ptas.	CALZADA en miles de ptas.	AGUA en miles de ptas.	SANMTO. en miles de ptas.	E. ELECT. Y ALUMB. en miles de ptas.	ESPACIOS LIBRES		TOTAL EN MILES DE PTAS.
		Nº DE VIVIENDAS			DENSIDAD viv / ha	SUPERFICIE EDIFICABLE M <sup>2</sup>									M <sup>2</sup>	en miles de ptas.	
		existentes	posibles	vacantes													
CONSOLID.	0'47	720	886	166	55	75.392		23.324						17.836	16.185	16.855	
U.A.-3.1	0'34	5	24	19	22'2	3.675		2.124	1.414	1.338	964	1.975	3.517	3.426	3.237	12.445	
U.A.-3.3	0'33		51	51	28'6	5.842	44	5.403	3.847	3.063	2.361	4.106	8.947	2.345	2.216	24.540	
<b>Totales</b>	0'45	725	961	236	51	84.909	44	30.851	5.261	4.401	3.325	6.081	19.404	23.007	22.718	53.840	

AMBITO DE ORDENACION DE POLIGONO DE SANTA ANA

PLAN GENERAL MPAL. DE ORDENACION DE CARTAGENA

RESUMEN DE CAPACIDADES

ESTIMACION COSTES URBANIZACION

31	3	1
----	---	---

POLIGONO O UNIDAD DE ACTUACION	COEFICIENTE GLOBAL DE APROVECHA.	RESIDENCIAL					INDUSTRIAL superficie ocupable o edificable M <sup>2</sup>	DOTACION Nº de plazas de aparcamien	VIARIO M <sup>2</sup>	ACERAS en miles de ptas.	CALZADA en miles de ptas.	AGUA en miles de ptas.	SANMTO. en miles de ptas.	E. ELECT. Y ALUMB. en miles de ptas.	ESPACIOS LIBRES		TOTAL EN MILES DE PTAS.	
		Nº DE VIVIENDAS			DENSIDAD viv / ha	SUPERFICIE EDIFICABLE M <sup>2</sup>									en miles de ptas.	M <sup>2</sup>		en miles de ptas.
		existentes	posibles	vacantes														
CONSOLID.	0'65						19.988	6.175	4.397	3.501	2.698	4.693	10.226	1.840	1.739	27.254		
<b>Totales</b>	0'65						19.988	6.175	4.397	3.501	2.698	4.693	10.226	1.840	1.739	27.254		

AMBITO DE ORDENACION DE CASCO ANTIGUO.-

PLAN GENERAL MPAL. DE ORDENACION DE CARTAGENA

ESTIMACION DE OTROS COSTES

1.1	3'	1
-----	----	---

POLIGONO o U.A.	CONCEPTO	ADQUISICION DE SUELO		VARIOS
		SUPERFICIE	MILES PTAS.	MILES PTAS.
AA - 1	DEMOLICION DE EDIFICIO PARA VIAL, VALOR RESIDUAL DEL MISMO E INDEMNIZACIONES			2.000,-
AA - 2	ADQUISICION DE TERRENO DESTINADO A ESPACIO LIBRE JUNTO A LA ESTACION	2.254	33.810	
UA - 3	INDEMNIZACIONES DESALOJO VIVIENDAS HABITADAS Y VALOR RESIDUAL DE LAS MISMAS EN LA UA- 3 PARA VIAL			5.000
AA - 3	ADQUISICION DE TERRENO DESTINADO A EQUIPAMIENTO RELIGIOSO EN LA UA - 5	1.585	3.962	

AMBITO DE ORDENACION DE ENSANCHE

PLAN GENERAL MPAL. DE ORDENACION DE CARTAGENA

ESTIMACION DE OTROS COSTES

1.2 3' 1

POLIGONO o U.A.	CONCEPTO	ADQUISICION DE SUELO		VARIOS
		SUPERFICIE	MILES PTAS.	MILES PTAS.
UA - 1	CAMBIO DEL TRANSFORMADOR EN LAS CASAS DE PERALTA Y TRATAMIENTO DE FACHADA EN MEDIANERA VISTA.			7.000,-

AMBITO DE ORDENACION DE MEDIA SALA - SAN ANTON

PLAN GENERAL MPAL. DE ORDENACION DE CARTAGENA

ESTIMACION DE OTROS COSTES

1.3 | 3' | 1

POLIGONO o U.A.	CONCEPTO	ADQUISICION DE SUELO		VARIOS
		SUPERFICIE	MILES PTAS.	MILES PTAS.
(AA - 1)	DEMOLICION Y ADQUISICION DE SUELO DE NAVE INDUSTRIAL PARA ESPACIO LIBRE Y VIAL.	1.200	8.400	14.400
(AA - 2)	DEMOLICION DE 4 VIVIENDAS CON ADQUISICION DE TERRENO PARA ESPACIO LIBRE	238	476	7.524
(AA - 3)	DEMOLICION DE 4 VIVIENDAS PARA AMPLIACION DE VIAL, VALOR RESIDUAL E INDEMNIZACIONES.	175	350	9.650
(UA - 9)	DEMOLICION DE 2 VIVIENDAS PARA ESPACIO LIBRE; VALOR RESIDUAL E INDEMNIZACIONES.	390	780	2.000

AMBITO DE ORDENACION DE LOS BARREROS

PLAN GENERAL MPAL. DE ORDENACION DE CARTAGENA

ESTIMACION DE OTROS COSTES

1.4-1 3' 1

POLIGONO o U.A.	CONCEPTO	ADQUISICION DE SUELO		VARIOS
		SUPERFICIE	MILES PTAS.	MILES PTAS.
AA - 1	APERTURA DE CALLE ENTRE LA DEL HOSPITAL Y LA C/ DE LA PALMA CON DEMOLICION DE UNA VIVIENDA; VALOR RESIDUAL E INDEMINIZACIONES CORRESPONDIENTES.	230	2.000	4.000
AA - 2	ADQUISICION DE SUELO DESTINADO A EQUIPAMIENTO DEPORTIVO EN LA UA - 6	1.940	1.940	
UA - 3	DEMOLICION DE DOS VIVIENDAS PARA AMPLIACION DE VIAL, VALOR RESIDUAL E INDEMINIZACIONES CORRESPONDIENTES	290		4.000
UA - 5	DEMOLICION DE DOS EDIFICACIONES (ALMACENES) PARA AMPLIACION DE VIAL, VALOR RESIDUAL E INDEMINIZACIONES CORRESPONDIENTES.	370		3.000



AMBITO DE ORDENACION DE BDA. CUATRO SANTOS

PLAN GENERAL MPAL. DE ORDENACION DE CARTAGENA

ESTIMACION DE OTROS COSTES

1.4-2 3' 1

POLIGONO o U.A.	CONCEPTO	ADQUISICION DE SUELO		VARIOS
		SUPERFICIE	MILES PTAS.	MILES PTAS.
AA - 1	AMPLIACION DEL EQUIPAMIENTO ESCOLAR EN LA C/. PROVINCIAS			1.000

AMBITO DE ORDENACION DE BARRIO PERAL - OESTE

PLAN GENERAL MPAL. DE ORDENACION DE CARTAGENA

ESTIMACION DE OTROS COSTES

1.5-1 3' 1

POLIGONO o U.A.	CONCEPTO	ADQUISICION DE SUELO		VARIOS
		SUPERFICIE	MILES PTAS.	MILES PTAS.
(AA - 1)	DEMOLICION DE 4 VIVIENDAS PARA AMPLIACION DE LA PLAZA, VALOR RESIDUAL E INDEMNIZACIONES.	415	622	9.600
(AA - 2)	ADQUISICION DE TERRENO DESTINADO A EQUIPAMIENTO CIVICO.	312	312	

AMBITO DE ORDENACION DE BARRIO PERAL - ESTE

PLAN GENERAL MPAL. DE ORDENACION DE CARTAGENA

ESTIMACION DE OTROS COSTES

1.5-2 3' 1

POLIGONO o U.A.	CONCEPTO	ADQUISICION DE SUELO		VARIOS
		SUPERFICIE	MILES PTAS.	MILES PTAS.
AA - 1	ADQUISICION DE TERRENO DESTINADO A EQUIPAMIENTOS CIVICO EN LA U.A.-3	535	535	

AMBITO DE ORDENACION DE BARRIO PERAL - SUR

PLAN GENERAL MPAL. DE ORDENACION DE CARTAGENA

ESTIMACION DE OTROS COSTES

1.5-3 3' 1

POLIGONO o U.A.	CONCEPTO	ADQUISICION DE SUELO		VARIOS
		SUPERFICIE	MILES PTAS.	MILES PTAS.
UA - 1	DEMOLICION DE 6 VIVIENDAS; VALOR RESIDUAL E INDEMNIZACIONES, PARA AMPLIACION DE VIAL			9.600

AMBITO DE ORDENACION DE LOS DOLORES - CENTRO

PLAN GENERAL MPAL. DE ORDENACION DE CARTAGENA

ESTIMACION DE OTROS COSTES

16-2 3' 1

POLIGONO o U.A.	CONCEPTO	ADQUISICION DE SUELO		VARIOS
		SUPERFICIE	MILES PTAS.	MILES PTAS.
AA - 1	ADQUISICION DE TERRENO DESTINADO A EQUIPAMIENTO SANITARIO EN LA C/.MESEGUER ESQUINA A C/ JARDINES.	2.700	8.100	
AA - 2	ADQUISICION DE TERRENO DESTINADO A EQUIPAMIENTO RELIGIOSO EN LA UA - 1-1	1.505	2.257	

AMBITO DE ORDENACION DE BDA. HISPANO-AMERICA

PLAN GENERAL MPAL. DE ORDENACION DE CARTAGENA

ESTIMACION DE OTROS COSTES

163 | 3' | 1

POLIGONO o U.A.	CONCEPTO	ADQUISICION DE SUELO		VARIOS
		SUPERFICIE	MILES PTAS.	MILES PTAS.
AA - 1	ADQUISICION DE TERRENO DESTINADO A EQUIPAMIENTO CIVICO EN LA UA - 2.4	485	485	

AMBITO DE ORDENACION DE BDA. SAN CRISTOBAL- EL BOHIO

PLAN GENERAL MPAL. DE ORDENACION DE CARTAGENA

ESTIMACION DE OTROS COSTES

1.64 3' 1

POLIGONO o U.A.	CONCEPTO	ADQUISICION DE SUELO		VARIOS
		SUPERFICIE	MILES PTAS.	MILES PTAS.
AA - 1	ADQUISICION Y REALIZACION DE UN EQUIPAMIENTO DEPORTIVO EN LA UA - 1.4	10.575	1.057	5.000
AA- 2	ADQUISICION DE TERRENO DESTINADO A EQUIPAMIENTO CIVICO EN LA UA - 2	830	622	

AMBITO DE ORDENACION DE P.P. CASTILLITOS

PLAN GENERAL MPAL. DE ORDENACION DE CARTAGENA

ESTIMACION DE OTROS COSTES

1.6-5 3' 1

POLIGONO o U.A.	CONCEPTO	ADQUISICION DE SUELO		VARIOS
		SUPERFICIE	MILES PTAS.	MILES PTAS.
AA - 1	DEMOLICION DE VIVIENDAS PARA AMPLIACION DE VIAL, VALOR RESIDUAL E INDEMNIZACIONES	117	585	4.000



AMBITO DE ORDENACION DE LOS MATEOS

PLAN GENERAL MPAL. DE ORDENACION DE CARTAGENA

ESTIMACION DE OTROS COSTES

1.7-2 3' 1

POLIGONO o U.A.	CONCEPTO	ADQUISICION DE SUELO		VARIOS
		SUPERFICIE	MILES PTAS.	MILES PTAS.
(AA - 1)	DEMOLICION DE 4 VIVIENDAS PARA AMPLIACION DE VIAL, VALOR RESIDUAL E INDEMNIZACIONES .	260	520	2.000
	P.E.R.I. Los Mateos			80.000

AMBITO DE ORDENACION DE LO CAMPANO

PLAN GENERAL MPAL. DE ORDENACION DE CARTAGENA

ESTIMACION DE OTROS COSTES

17-3 3' 1

POLIGONO o U.A.	CONCEPTO	ADQUISICION DE SUELO		VARIOS
		SUPERFICIE	MILES PTAS.	MILES PTAS.
AA - 1	ADQUISICION DE SUELO DESTINADO A EQUIPAMIENTO CIVICO RELIGIOSO EN LA UA - 2	2.125	425	

AMBITO DE ORDENACION DE Barriada CONCEPCION

PLAN GENERAL MPAL. DE ORDENACION DE CARTAGENA

ESTIMACION DE OTROS COSTES

1.8 | 3' | 1

POLIGONO o U.A.	CONCEPTO	ADQUISICION DE SUELO		VARIOS
		SUPERFICIE	MILES PTAS.	MILES PTAS.
(AA - 1)	CANALIZACION DE LA RAMBLA DE LA ATALAYA			18.000
(AA - 2)	ADQUISICION DE TERRENO PARA LA PROLONGACION DE LA C/ DE LA ROSA Y	938		1.688
	ADQUISICION DE TERRENO PARA ESPACIO LIBRE.	525	945	
(AA - 3)	APERTURA CALLE ENLACE CON PROLONGACION SOLDADO ROSIQUE .	800		4.000
(AA - 4)	DEMOLICION DE 3 VIVIENDAS RUINOSAS Y ADQUISICION DE SUELO PARA VIAL	140	140	2.400
(AA - 5)	ADQUISICION DE TERRENO DESTINADO A ESPACIO LIBRE	805	80	

AMBITO DE ORDENACION DE TORRECIEGA

PLAN GENERAL MPAL. DE ORDENACION DE CARTAGENA

ESTIMACION DE OTROS COSTES

194 | 3' | 1

POLIGONO o U.A.	CONCEPTO	ADQUISICION DE SUELO		VARIOS
		SUPERFICIE	MILES PTAS.	MILES PTAS.
AA - 1	ADQUISICION DE SUELO DESTINADO A EQUIPAMIENTO CIVICO	910	1.820	
AA - 2	ADQUISICION DE SUELO DESTINADO A ESPACIO LIBRE JUNTO A NUEVA TRAVESIA	4.190	8.380	

AMBITO DE ORDENACION DE TENTEGORRA

PLAN GENERAL MPAL. DE ORDENACION DE CARTAGENA

ESTIMACION DE OTROS COSTES

1.10-4 3' 1

POLIGONO o U.A.	CONCEPTO	ADQUISICION DE SUELO		VIARIOS
		SUPERFICIE	MILES PTAS.	MILES PTAS.
(AA - 1)	ADQUISICION DE TERRENO DESTINADO A ESPACIO LIBRE	28.300	14.150	
(AA - 2)	ADQUISICION DE TERRENO DESTINADO A ESPACIO LIBRE	610	305	
(AA - 3)	ADQUISICION DE TERRENOS DESTINADOS A VIAL EN CAMINO DE LOS GARCIA- TERRENOS PERTENECIENTES A ESPAÑA 18 -			
	AVDA. DEL PORTUS DESDE EL COMIENZO DE LA URBANIZACION HASTA LA CALLE DE RETORNO DE LOS DEPOSITOS DE -			
	M.C.T. - C/ DEL CASTRO Y C/ DEL NOGAL EN LOS TRAMOS NO INCLUIDOS EN LA UA - 1 - C/ DE LOS CEDROS Y C/ DEL			
	ALAMO - CALLE DE NUEVA APERTURA ENTRE LA PLAZA DE LOS ALAMOS Y AVDA. DEL PORTUS - CAMINO DEL CUARTEL -			
	CALLE DE NUEVA APERTURA ENTRE LA AVDA. DEL PORTUS Y CARRETERA DE CANTERAS (CALLE DE LA CHOPERA) - OBRAS			
	DE DISTRIBUCION DE AGUA PARA COMPLETAR LA RED.	8.200	19.910	9.000

AMBITO DE ORDENACION DE POBLADO MARINA - ROSALAR

PLAN GENERAL MPAL. DE ORDENACION DE CARTAGENA

ESTIMACION DE OTROS COSTES

1.10-3 3' 1

POLIGONO o U.A.	CONCEPTO	ADQUISICION DE SUELO		VARIOS
		SUPERFICIE	MILES PTAS.	MILES PTAS.
AA.-1	ADQUISICION DE SUELO DESTINADO A EQUIPAMIENTO DEPORTIVO EN LA UA - 2	4.655	2.327	

AMBITO DE ORDENACION DE ZONA INDUSTRIAL CARRETERA DE LA UNION -

PLAN GENERAL MPAL. DE ORDENACION DE CARTAGENA

ESTIMACION DE OTROS COSTES

3 3' 1

POLIGONO o U.A.	CONCEPTO	ADQUISICION DE SUELO		VIARIOS
		SUPERFICIE	MILES PTAS.	MILES PTAS.
UA - 1	REALIZACION DEL PASO SUBTERRANEO.			15.000
AA - 1	ADQUISICION DE TERRENO DESTINADO A ESPACIO LIBRE	8.575	4.287	

ESTIMACION DE OTROS COSTES

4 | 3' | 1

POLIGONO o U.A.	CONCEPTO	ADQUISICION DE SUELO		VARIOS
		SUPERFICIE	MILES PTAS.	MILES PTAS.
AA - 1	ADQUISICION DEL TERRENO PARA EQUIPAMIENTO RELIGIOSO EN LA UA - 2	2.820	1.974	
UA - 13	DEMOLICION DE VIVIENDAS PARA AMPLIACION DE VIAL, VALOR RESIDUAL E INDEMNIZACIONES.			3.600



AMBITO DE ORDENACION DE EL BEAL

PLAN GENERAL MPAL. DE ORDENACION DE CARTAGENA

ESTIMACION DE OTROS COSTES

5 | 3' | 1

POLIGONO o U.A.	C O N C E P T O	ADQUISICION DE SUELO		VARIOS
		SUPERFICIE	MILES PTAS.	MILES PTAS.
AA - 1	ADQUISICION DE TERRENO DESTINADO A EQUIPAMIENTO SANITARIO Y APARCAMIENTO ANEXO EN LA CALLE RAMON Y CAJAL	241	193	
AA - 2	ADQUISICION DE TERRENO DESTINADO A EQUIPAMIENTO CIVICO-RELIGIOSO EN LA UA - 1	1.475	590	

AMBITO DE ORDENACION DE EL ESTRECHO DE SAN GINES

PLAN GENERAL MPAL. DE ORDENACION DE CARTAGENA

ESTIMACION DE OTROS COSTES

6	3'	1
---	----	---

POLIGONO o U.A.	CONCEPTO	ADQUISICION DE SUELO		VARIOS
		SUPERFICIE	MILES PTAS.	MILES PTAS.
AA - 1	ADQUISICION DE TERRENO PARA COMPLETAR LA PLAZA DE SAN NICOLAS	900	450	
AA - 2	ADQUISICION DE TERRENO DESTINADO A EQUIPAMIENTO DEPORTIVO EN LA UA - 3	3.630	1.815	

AMBITO DE ORDENACION DE EL LLANO DEL BEAL

PLAN GENERAL MPAL. DE ORDENACION DE CARTAGENA

7 | 3' | 1

ESTIMACION DE OTROS COSTES

POLIGONO o U.A.	CONCEPTO	ADQUISICION DE SUELO		ARIOS
		SUPERFICIE	MILES PTAS.	MILES PTAS.
AA.-1	ADQUISICION DE TERRENO DESTINADO A EQUIPAMIENTO DEPORTIVO EN LA UA - 3	2.877	1.007	

ESTIMACION DE OTROS COSTES

8 3' 1

POLIGONO o U.A.	CONCEPTO	ADQUISICION DE SUELO		VARIOS
		SUPERFICIE	MILES PTAS.	MILES PTAS.
(AA - 1)	ADQUISICION DE TERRENO DESTINADO PARA ESPACIOS LIBRES RESERVADOS EN LA PARCELACION EN LA CALLE "M" ESQUINA AL PASEO MARITIMO .	2.560	1.280	
(AA - 2)	ADQUISICION DE TERRENO DESTINADO PARA ESPACIOS LIBRES EN LA CALLE "B" ESQUINA CON LA CALLE "K" MANZANA 16	300	444	
(AA - 3)	ADQUISICION DE TERRENOS PARA APARCAMIENTOS EN LA CALLE. "B" ESQUINA CON LA CALLE "K"	360	533	
(AA - 4)	ADQUISICION DE TERRENO DESTINADO PARA UN EQUIPAMIENTO SOCIAL-RELIGIOSO EN LA UA - 3	1.286	952	
(AA - 5)	ADQUISICION DE TERRENO DESTINADO A EQUIPAMIENTO DEPORTIVO EN LA UA - 1	3.425	2.534	

AMBITO DE ORDENACION DE LOS BEATOS

PLAN GENERAL MPAL. DE ORDENACION DE CARTAGENA

ESTIMACION DE OTROS COSTES

11 | 3' | 1

POLIGONO o U.A.	CONCEPTO	ADQUISICION DE SUELO		VARIOS
		SUPERFICIE	MILES PTAS.	MILES PTAS.
AA - 1	ADQUISICION DE TERRENO DESTINADO A ESPACIO LIBRE SITUADO JUNTO A LA CARRETERA DE TORRE NEGRO	1.260	252	
AA - 2	ADQUISICION DE SUELO DESTINADO A ESPACIO LIBRE SITUADO JUNTO A LA CARRETERA DE LOS BELONES AL ALBUJON	1.460	292	

AMBITO DE ORDENACION DE LOS RIETOS

PLAN GENERAL MPAL. DE ORDENACION DE CARTAGENA

ESTIMACION DE OTROS COSTES

13 3' 1

POLIGONO o U.A.	CONCEPTO	ADQUISICION DE SUELO		VARIOS
		SUPERFICIE	MILES PTAS.	MILES PTAS.
AA - 1	ADQUISICION DE 1 VIVIENDA PARA LA PROLONGACION DE LA C/ SANTIAGO		600	2.400
AA - 2	ADQUISICION DE 1 VIVIENDA PARA LA PROLONGACION DE LA C/ ALCALDE ZAMORA		1.000	4.000
AA - 3	ADQUISICION DEL TERRENO DESTINADO A EQUIPAMIENTO SOCIAL EN LA UA - 4	1.385	1.226	

AMBITO DE ORDENACION DE LOS URRUTIAS

PLAN GENERAL MPAL. DE ORDENACION DE CARTAGENA

ESTIMACION DE OTROS COSTES

14 | 3' | 1

POLIGONO o U.A.	CONCEPTO	ADQUISICION DE SUELO		VARIOS
		SUPERFICIE	MILES PTAS.	MILES PTAS.
(AA - 1)	ADQUISICION DE TERRENO DESTINADO A EQUIPAMIENTO DOCENTE	1.040	1.200	
AA - 2	ADQUISICION DE TERRENO DESTINADO A EQUIPAMIENTO CIVICO-RELIGIOSO EN LA UA - 7	1.745	1.309	

AMBITO DE ORDENACION DE MIRANDA

PLAN GENERAL MPAL. DE ORDENACION DE CARTAGENA

ESTIMACION DE OTROS COSTES

16 3' 1

POLIGONO o U.A.	CONCEPTO	ADQUISICION DE SUELO		VARIOS
		SUPERFICIE	MILES PTAS.	MILES PTAS.
(AA - 1)	ADQUISICION DE TERRENO DESTINADO A EQUIPAMIENTO ESCOLAR.	1.300	1.950	
AA - 2	ADQUISICION DE TERRENO DESTINADO A EQUIPAMIENTO CIVICO EN LA UA - 2	960	1.000	



AMBITO DE ORDENACION DE SANTA ANA

PLAN GENERAL MPAL. DE ORDENACION DE CARTAGENA

ESTIMACION DE OTROS COSTES

17 3' 1

POLIGONO o U.A.	CONCEPTO	ADQUISICION DE SUELO		VARIOS
		SUPERFICIE	MILES PTAS.	MILES PTAS.
AA - 1	ADQUISICION DE TERRENO DESTINADO A EQUIPAMIENTO CIVICO EN LA UA - 10.1	1.915	1.915	

AMBITO DE ORDENACION DE HACIENDA DOS MARES (C.I.T.N.)

PLAN GENERAL MPAL. DE ORDENACION DE CARTAGENA

ESTIMACION DE OTROS COSTES

19-1 3' 1

POLIGONO o U.A.	CONCEPTO	ADQUISICION DE SUELO		VARIOS
		SUPERFICIE	MILES PTAS.	MILES PTAS.
AA - 1	URBANIZACION DE LOS ESPACIOS LIBRES EN LA UA - 1.1	11.730	11.085	
AA - 2	URBANIZACION DE LOS ESPACIOS LIBRES EN LA UA - 1.2	6.535	3.267	
AA - 3	URBANIZACION DE LOS ESPACIOS LIBRES	33.963	16.981	

ESTIMACION DE OTROS COSTES

19-2 3' 1

POLIGONO o U.A.	CONCEPTO	ADQUISICION DE SUELO		VARIOS
		SUPERFICIE	MILES PTAS.	MILES PTAS.
(AA - 1)	URBANIZACION DE LOS ESPACIOS LIBRES PREVISTOS EN EL PLAN PARCIAL.	42.544		21.272

ESTIMACION DE OTROS COSTES

19-3 3' 1

POLIGONO o U.A.	CONCEPTO	ADQUISICION DE SUELO		VARIOS
		SUPERFICIE	MILES PTAS.	MILES PTAS.
(AA - 1)	OBTENCION DE ESPACIOS LIBRES	14.480	7.240	

AMBITO DE ORDENACION DE POLIGONO DE SANTA ANA

PLAN GENERAL MPAL. DE ORDENACION DE CARTAGENA

ESTIMACION DE OTROS COSTES

33	3'	1
----	----	---

POLIGONO o U.A.	CONCEPTO	ADQUISICION DE SUELO		VARIOS
		SUPERFICIE	MILES PTAS.	MILES PTAS.
AA - 1	ADQUISICION DE SUELO DESTINADO A ESPACIO LIBRE	1.840	368	

ANEXO 2.- CUADROS DE INVERSION POR ETAPAS Y POR AMBITOS DE ORDENACION

AMBITO DE ORDENACION DE

CASCO ANTIGUO.

PLAN GENERAL MPAL. DE ORDENACION DE CARTAGENA

ACTUACIONES EN SUELO URBANO

INVERSION POR ETAPAS

ETAPAS	AÑOS	POBLACION Y VIVIENDAS			DENOMINACION DE LAS ACTUACIONES	VALORACION ESTIMATIVA										TOTALES EN MILES DE PTAS	
		Población habitantes	Equivalencia en viviendas	Viviendas según pnto Exist. #121		SUELO				URBANIZACION			OTROS				
						ESPACIOS LIBRES m <sup>2</sup>	EQUIPMTO DOCENTE m <sup>2</sup>	EQMTO.INT. PUB.-SOC m <sup>2</sup>	TOTAL m <sup>2</sup>	EN MILES DE PESETAS			EN MILES DE PESETAS				EN MILES DE PTAS.
		totales	particulares	administ.						totales	particulares	administ.	DE PTAS.				
1ª	1.986	21.344	7.114	9.542	CONSOLIDADO AA - 1											2.000	2.000
				1.168	PERI (1.2.3.5)				41.982	--	41.982	161.900	145.710	16.190	45.000	248.882	
				181	UA - 1							28.416	28.416	-	-	28.416	
				195	UA - 2							40.379	40.379	-	-	40.379	
				14	UA - 3							890	890	-	5.000	5.890	
				195	UA - 4							5.524	5.524	-	-	5.524	
	1.990			25	UA - 7												461
TOTAL ETAPA		22.411	7.470	11.320						41.982	--	41.982	237.570	221.380	16.190	52.000	331.552
2ª	1.990			736	PERI (2.3.4)					91.610	--	91.610	253.250	227.925	25.325	3.500	348.360
					AA - 2	2.254				33.810	30.429	3.381	2.130	1.917	213	-	35.940
					AA - 3			1.585		3.962	3.566	396	-	-	-	-	3.962
				68	UA - 5								3.552	3.552	-	-	3.552
				99	UA - 6								461	461	-	-	461
TOTAL ETAPA		23.531	7.843	903		2.254		1.585		129.382	33.995	95.387	259.393	233.855	25.538	3.500	392.275
TOTALES		23.531	7.843	12.223		2.254	-	1.585		171.364	33.995	137.369	496.963	455.235	41.728	55.500	723.827

I<sup>er</sup> CUATRIENIO

CASCO ANTIGUO

	CATAS	OBRAS DE URBANIZACION	ESTUDIOS Y PROYECTOS	ADQUISICION DE SUELO	TOTAL
P.E.R.I. CA-1 (Soledad)	6.000.000	80.000.000	2.000.000	24.240.000	112.240.000
P.E.R.I. CA-2 (Balcones Azules)	12.000.000	-	2.000.000	-	14.000.000
P.E.R.I. Ca-3 (Molinete)	15.000.000	-	5.000.000	-	20.000.000
P.E.R.I. Ca-5 (Monte Sacro)	-	81.900.000	1.500.000	17.742.000	101.142.000
					<hr/> 247.382.000

II<sup>o</sup> CUATRIENIO

P.E.R.I. CA-2 (Balcones Azules)	-	176.000.000	-	8.800.000	184.800.000
P.E.R.I. CA-3 (Molinete)	-	15.000.000	-	56.250.000	71.250.000
P.E.R.I. CA-4 (Plaza Toros)	2.000.000	62.250.000	1.500.000	26.560.000	92.310.000
					<hr/> 348.360.000



AMBITO DE ORDENACION DE ENSANCHE

PLAN GENERAL MPAL. DE ORDENACION DE CARTAGENA

ACTUACIONES EN SUELO URBANO

INVERSION POR ETAPAS

ETAPAS	AÑOS	POBLACION Y VIVIENDAS			DENOMINACION DE LAS ACTUACIONES	VALORACION ESTIMATIVA										TOTALES EN MILES DE PTAS			
		Población habitantes P <sub>0</sub> =46200	Equivalencia en viviendas V <sub>0</sub> =15400	Viviendas según pml Exist. 14586		SUELO				URBANIZACION			OTROS						
						ESPACIOS LIBRES m <sup>2</sup>	EQUIPMTO DOCENTE m <sup>2</sup>	EQMTO INT. PUB.-SOC. m <sup>2</sup>	TOTAL m <sup>2</sup>	EN MILES DE PESETAS			EN MILES DE PESETAS	EN MILES DE PTAS.					
										totales	particulares	administ.							
1ª	1986			14.447	CONSOLIDADO P.P.URBINCASA POLG.ENSANCHE UA - 1 UA - 3 UA - 4														
				1.742															
				2.920															
				21															
				313															
		-																	
	1990																		
TOTAL ETAPA		48.510	16.170	19.443															
	1990				IIA - 2														
				312															
	1994																		
TOTAL ETAPA		50.935	16.978	312															
TOTALES		50.935	16.978	19.755		-	-	-	-	-	-	-	-	-	-	79.851	79.851	7.000	86.851

ACTUACIONES EN SUELO URBANO

INVERSION POR ETAPAS

ETAPAS	AÑOS	POBLACION Y VIVIENDAS			DENOMINACION DE LAS ACTUACIONES	VALORACION ESTIMATIVA											TOTALES EN MILES DE PTAS		
		Población habitantes	Equivalencia en viviendas	Viviendas según pmta		SUELO				URBANIZACION			OTROS						
						ESPACIOS LIBRES m <sup>2</sup>	EQUIPMTO DOCENTE m <sup>2</sup>	EQMTO.INT PUB.-SOC. m <sup>2</sup>	TOTAL m <sup>2</sup>	EN MILES DE PESETAS			EN MILES DE PESETAS			EN MILES DE PTAS.			
										totales	particulares	administ.	totales	particulares	administ.				
1ª	1986	11.874	Vo=3958	Exist. 3995	2.670 CONSOLIDADO														
					AA - 1	1.200			1.200	8.400	7.560	840						14.400	22.800
					AA - 2	238			238	476	428	48						7.524	8.000
					UA - 1.1	325								24.788	24.788	-	-	-	24.788
					UA - 1.2	110								2.830	2.830	-	-	-	2.830
					UA - 2	109								2.571	2.571	-	-	-	2.571
					UA - 4.1	314								8.977	8.977	-	-	-	8.977
	1990																		
	TOTAL ETAPA																		
2ª	1990				82 AA - 3												10.000	10.000	
					21 UA - 3									8.595	8.595	-	-	8.595	
					188 UA - 4.2									317	317	-	-	317	
					79 UA - 6.1									2.452	2.452	-	-	2.452	
					37 UA - 6.2									5.640	5.640	-	-	5.640	
					198 UA - 7									6.239	6.239	-	-	6.239	
	1994																		
	TOTAL ETAPA																		
TOTALES																			

AMBITO DE ORDENACION DE MEDIA SALA SAN ANTON

PLAN GENERAL MPAL. DE ORDENACION DE CARTAGENA

ACTUACIONES EN SUELO URBANO

INVERSION POR ETAPAS

ETAPAS	AÑOS	POBLACION Y VIVIENDAS			DENOMINACION DE LAS ACTUACIONES	VALORACION ESTIMATIVA										TOTALES EN MILES DE PTAS				
		Población habitantes	Equivalencia en viviendas	Viviendas según pmto		SUELO				URBANIZACION			OTROS							
						ESPACIOS LIBRES m²	EQUPMTO DOCENTE m²	EQMTO INT PUB-SOC m²	TOTAL m²	EN MILES DE PESETAS			EN MILES DE PESETAS	EN MILES DE PTAS.						
		P <sub>0</sub> =	V <sub>0</sub> =	V <sub>act</sub> =						totales	particulares	administ.	totales	particulares	administ.					
1ª	1986			74	UA - 5												3.057	3.057	-	3.057
				5	UA - 9	390			390	780	702	78	368	368		2.000				3.148
				28	UA - 10.1								5.305	5.305		-				5.305
				16	UA - 10.2								742	742		-				742
	1990												0							
TOTAL ETAPA		12.467	4.156	3.651		1.828			1.828	9.656	8.690	966	49.997	49.861	136	23.924				83.577
2ª	1990			43	UA - 10.3								2.737	2.737		-				2.737
				252	UA - 10.4								53.870	53.870		-				53.870
	1994																			
TOTAL ETAPA		13.090	4.363	900									92.467	92.467		10.000				102.467,-
TOTALES		13.090	4.363	4.551		1.828	-	-	1.828	9.656	8.690	966	142.464	142.328	136	33.924				186.044,-

AMBITO DE ORDENACION DE LOS BARREROS.

PLAN GENERAL MPAL. DE ORDENACION DE CARTAGENA

ACTUACIONES EN SUELO URBANO

INVERSION POR ETAPAS

ETAPAS	AÑOS	POBLACION Y VIVIENDAS			DENOMINACION  DE LAS  ACTUACIONES	VALORACION ESTIMATIVA										TOTALES  EN MILES DE PTAS.		
		Población habitantes  P <sub>0</sub> = 8892	Equivalencia en viviendas  V <sub>0</sub> = 2964	Viviendas según pmlo  Exist. 2824		S U E L O							URBANIZACION				OTROS	
						ESPACIOS LIBRES m <sup>2</sup>	EQUPMTO DOCENTE m <sup>2</sup>	EQMTO INT PUB.-SOC. m <sup>2</sup>	TOTAL m <sup>2</sup>	EN MILES DE PESETAS			EN MILES DE PESETAS				EN MILES DE PTAS.	
										totales	particulares	administ.	totales	particulares	administ.			
1ª	1986			2.303	CONSOLIDADO													2.985
				-	AA - 2			1.940	1.940	1.940	1.746	194	-	-	-	-	-	1.940
				114	UA - 1.1								5.103	5.103	-	-	-	5.103
				86	UA - 1.2								20.194	20.194	-	-	-	20.194
				150	UA - 2 UA - 6								19.173	19.173	-	-	-	19.173
	1990												47.280	47.280	-	-	-	47.280
TOTAL ETAPA		9.336	3.112					1.940	1.940	1.940	1.746	194	94.735	94.437	298	-	-	96.675
2ª	1990				AA - 1											6.000	-	6.000
				78	UA - 3								4.746	4.746	-	-	4.000	8.746
				38	UA - 4								963	963	-	-	-	963
				45	UA - 5								13.812	13.812	-	-	3.000	16.812
				8	UA - 7								-	-	-	-	-	-
	1994																	
TOTAL ETAPA		9.802	3.267	169									19.521	19.521	-	13.000	-	32.521
TOTALES		9.802	3.267	2.822				1.940	1.940	1.940	1.746	194	114.256	113.958	298	13.000	-	129.196

AMBITO DE ORDENACION DE BARRIADA CUATRO SANTOS.

PLAN GENERAL MPAL. DE ORDENACION DE CARTAGENA

ACTUACIONES EN SUELO URBANO

INVERSION POR ETAPAS

E T A P A S	A Ñ O S	POBLACION Y VIVIENDAS			DENOMINACION  DE LAS  ACTUACIONES	VALORACION ESTIMATIVA										TOTALES  EN MILES DE PTAS.
		Población habitantes	Equivalencia en viviendas	Viviendas según pmta		S U E L O				URBANIZACION			OTROS			
						ESPACIOS LIBRES m <sup>2</sup>	EQUPMTO DOCENTE m <sup>2</sup>	EQMTO INT PUB.-SOC m <sup>2</sup>	TOTAL m <sup>2</sup>	EN MILES DE PESETAS			EN MILES DE PTAS.			
		1981	P <sub>0</sub> =	V <sub>0</sub> =		Exist.=										
1 <sup>a</sup>	1986			1.100	CONSOLIDADO  AA - 1  UA - 1											
				32								4.949	4.949		1.000	1.000
	1990															
TOTAL ETAPA				1.132								4.949	4.949		1.000	5.949
2 <sup>a</sup>	1990															
	1994															
TOTAL ETAPA																
TOTALES				1.132								4.949	4.949		1.000	5.949,-

AMBITO DE ORDENACION DE BARRIO PERAL - OESTE

PLAN GENERAL MPAL. DE ORDENACION DE CARTAGENA

ACTUACIONES EN SUELO URBANO

INVERSION POR ETAPAS

ETAPAS	AÑOS	POBLACION Y VIVIENDAS			DENOMINACION DE LAS ACTUACIONES	VALORACION ESTIMATIVA										TOTALES EN MILES DE PTAS	
		Población habitantes P <sub>0</sub> =	Equivalencia en viviendas V <sub>0</sub> =	Viviendas según pmtos Exist.=		SUELO				URBANIZACION			OTROS				
						ESPACIOS LIBRES m <sup>2</sup>	EQUIPMTO DOCENTE m <sup>2</sup>	EQMTO.INT. PUB.-SOC m <sup>2</sup>	TOTAL m <sup>2</sup>	EN MILES DE PESETAS			EN MILES DE PESETAS	EN MILES DE PTAS.			
		totales	particulares	adminisl.						totales	particulares	adminisl.					
1ª	1986			1.273	CONSOLIDADO												
					AA - 2			312	312	312	281	31	-	-	-	-	312
				106	UA - 1.1								41.155	41.155	-	-	41.155
				67	UA - 2								23.121	23.121	-	-	23.121
				6	UA - 4								352	352	-	-	352
	1990																
				1.452				312	312	312	281	31	64.628	64.628	-	-	64.940
2ª	1990				AA - 1											10.222	10.222
				-	UA - 1.2								20.362	20.362	-	-	20.362
				43	UA - 3								2.740	2.740	-	-	2.740
	1994																
				43									23.102	23.102	-	10.222	33.324
TOTALES				1.495				312	312	312	281	31	87.730	87.730	-	10.222	98.264,-

AMBITO DE ORDENACION DE

BARRIO DE PERAL - ESTE

PLAN GENERAL MPAL. DE ORDENACION DE CARTAGENA

ACTUACIONES EN SUELO URBANO

INVERSION POR ETAPAS

ETAPAS	AÑOS	POBLACION Y VIVIENDAS			DENOMINACION DE LAS ACTUACIONES	VALORACION ESTIMATIVA										TOTALES EN MILES DE PTAS.		
		Población habitantes	Equivalencia en viviendas	Viviendas según pnto		SUELO				URBANIZACION			OTROS					
						ESPACIOS LIBRES m <sup>2</sup>	EQUPMTO DOCENTE m <sup>2</sup>	EQMTO.INT PUB-SOC m <sup>2</sup>	TOTAL m <sup>2</sup>	EN MILES DE PESETAS			EN MILES DE PESETAS					
		P <sub>0</sub> =	V <sub>0</sub> =	Exist.=								EN MILES DE PTAS.						
1ª	1986			1.773	CONSOLIDADO													
					AA - 1			535	535	535	482	53	-	-	-	-	535	
				39	UA - 2								9.358	9.358	-	-	9.358	
				39	UA - 3									1.783	1.783	-	-	1.783
				151	UA - 4									31.306	31.306	-	-	31.306
	1990																	
	TOTAL ETAPA			2.002				535	535	535	482	53	42.447	42.447			42.982	
2ª	1990			43	UA - 1								11.890	11.890	-	-	11.890	
				41	UA - 5								9.301	9.301	-	-	9.301	
				14	UA - 6								671	671	-	-	671	
	1994																	
	TOTAL ETAPA			98									21.862	21.862			21.862	
TOTALES				2.100				535	535	535	482	53	64.309	64.309			64.844	

AMBITO DE ORDENACION DE BARRIO PERAL - SUR

PLAN GENERAL MPAL. DE ORDENACION DE CARTAGENA

ACTUACIONES EN SUELO URBANO

INVERSION POR ETAPAS

ETAPAS	AÑOS	POBLACION Y VIVIENDAS			DENOMINACION DE LAS ACTUACIONES	VALORACION ESTIMATIVA										TOTALES EN MILES DE PTAS.	
		Población habitanles	Equivalencia en viviendas	Viviendas según pnto Exist.		SUELO				URBANIZACION			OTROS				
						ESPACIOS LIBRES m <sup>2</sup>	EQUIPMTO DOCENTE m <sup>2</sup>	EQMTO INT PUB-SOC m <sup>2</sup>	TOTAL m <sup>2</sup>	EN MILES DE PESETAS			EN MILES DE PTAS.				
										totales	particulares	administ.		totales	particulares		administ.
1ª	1.981	P <sub>0</sub> =6640	V <sub>0</sub> =5546	Exist. 5308	ACTUACIONES												
	1.986			824	CONSOLIDADO												
				28	UA - 2								7.568	7.568	-	-	7.568
				39	UA - 3								3.555	3.555	-	-	3.555
				190	UA - 4								33.918	33.918	-	-	33.918
	1.990			45	UA - 5							15.793	15.793	-	-	15.793	
TOTAL ETAPA		17.472	5.824	1.126								60.834	60.834				60.834
2ª	1.990			29	UA - 1							18.181	18.181	-	9.600	27.781	
				44	UA - 6							9.814	9.814	-	-	9.814	
				51	UA - 7							2.884	2.884	-	-	2.884	
	1.994																
TOTAL ETAPA		18.345	6.115	124								30.879	30.879	-	9.600	40.479	
TOTALES		18.345	6.115	1.250								91.713	91.713	-	9.600	101.313	



AMBITO DE ORDENACION DE LOS DOLORES - ESTE

PLAN GENERAL MPAL. DE ORDENACION DE CARTAGENA

ACTUACIONES EN SUELO URBANO

INVERSION POR ETAPAS

ETAPAS	AÑOS	POBLACION Y VIVIENDAS			DENOMINACION DE LAS ACTUACIONES	VALORACION ESTIMATIVA										TOTALES EN MILES DE PTAS.	
		Población habitantes	Equivalencia en viviendas	Viviendas según pnto. exist.=407		SUELO				URBANIZACION			OTROS				
						ESPACIOS LIBRES m <sup>2</sup>	EQUIPMTO DOCENTE m <sup>2</sup>	EQMTO INT PUB.-SOC m <sup>2</sup>	TOTAL m <sup>2</sup>	EN MILES DE PESETAS			EN MILES DE PESETAS	EN MILES DE PESETAS			
										totales	particulares	administ.			totales		particulares
1ª	1.986			892													
				78									24.523	24.523	-	-	24.523
				101									34.810	34.810	-	-	34.810
				25									13.066	13.066	-	-	13.066
	1.990																
TOTAL ETAPA		12.603	4.201	1.096									72.399	72.399	-	-	72.399
2ª	1.990			9									1.446	1.446	-	-	1.446
				69									31.019	31.019	-	-	31.019
				40									21.533	21.533	-	-	21.533
				20									20.234	20.234	-	-	20.234
	1.994			21									10.248	10.248	-	-	10.248
TOTAL ETAPA		13.233	4.411	159									84.480	84.480	-	-	84.480
TOTALES		13.233	4.411	1.255									156.879	156.879	-	-	156.879

AMBITO DE ORDENACION DE LOS DOLORES - CENTRO

PLAN GENERAL MPAL. DE ORDENACION DE CARTAGENA

ACTUACIONES EN SUELO URBANO

INVERSION POR ETAPAS

ETAPAS	AÑOS	POBLACION Y VIVIENDAS			DENOMINACION DE LAS ACTUACIONES	VALORACION ESTIMATIVA										TOTALES EN MILES DE PTAS.		
		Población habitantes P <sub>0</sub> =	Equivalencia en viviendas V <sub>0</sub> =	Viviendas según pto Exist.=		SUELO				URBANIZACION			OTROS					
						ESPACIOS LIBRES m <sup>2</sup>	EQUPMTO DOCENTE m <sup>2</sup>	EQMTO INT PUB.-SOC m <sup>2</sup>	TOTAL m <sup>2</sup>	EN MILES DE PESETAS			EN MILES DE PESETAS				EN MILES DE PTAS.	
		totales	particulares	adminst.						totales	particulares	adminst.						
1ª	1986			2.831	CONSOLIDADO													
					AA - 1			2.700	2.700	8.100	7.290	810	-	-	-	-	8.100	
					AA - 2			1.505	1.505	2.257	2.031	226	-	-	-	-	2.257	
				134	UA - 1.1								40.828	40.828	-	-	-	40.828
				32	UA - 2.2								7.018	7.018	-	-	-	7.018
		31	UA - 3								869	869	-	-	-	869		
	1990																	
TOTAL ETAPA				3.028				4.205	4.205	10.357	9.321	1.036	48.715	48.715	-	-	59.072	
2ª	1990			12	UA - 1.2								1.052	1.052	-	-	1.052	
				29	UA - 2.1									1.426	1.426	-	-	1.426
				17	UA - 2.3									1.049	1.049	-	-	1.049
				37	UA - 4									14.896	14.896	-	-	14.896
				214	UA - 5									48.817	48.817	-	-	48.817
				164	UA - 6									46.490	46.490	-	-	46.490
	1994																	
TOTAL ETAPA				473									113.730	113.730	-	-	113.730	
TOTALES				3.501				4.205	4.205	10.357	9.321	1.036	162.445	162.445	-	-	172.802	

AMBITO DE ORDENACION DE BDA. HISPANO-AMERICA.

PLAN GENERAL MPAL. DE ORDENACION DE CARTAGENA

ACTUACIONES EN SUELO URBANO

INVERSION POR ETAPAS

ETAPAS	AÑOS	POBLACION Y VIVIENDAS			DE LAS DE LAS ACTUACIONES	VALORACION ESTIMATIVA											TOTALES EN MILES DE PTAS.	
		Población habitantes	Equivalencia en viviendas	Viviendas según pnto		SUELO				URBANIZACION			OTROS					
						ESPACIOS LIBRES m <sup>2</sup>	EQUPMTO DOCENTE m <sup>2</sup>	EQMTO INT PUB.-SOC. m <sup>2</sup>	TOTAL m <sup>2</sup>	EN MILES DE PESETAS			EN MILES DE PESETAS	EN MILES DE PTAS.				
		1981 P <sub>0</sub> =	1981 V <sub>0</sub> =	1981 Exist.=														
1ª	1986			851	CONSOLIDADO VA - 1 VA - 2.2 VA - 2.3 VA - 3													
				34														
				111									27.015	27.015	-	-		27.015
				172									50.534	50.534	-	-		50.534
				41									17.403	17.403	-	-		17.403
	1990																	
TOTAL ETAPA				1.209								94.952	94.952	-	-		94.952	
2ª	1990				AA - 1 VA - 2.4			485	485	485	437	48	-	-	-	-		485
				188									44.111	44.111	-	-		44.111
	1994																	
TOTAL ETAPA				188				485	485	485	437	48	44.111	44.111	-	-		44.596
TOTALES				1.397				485	485	485	437	48	139.063	139.063	-	-		139.548

AMBITO DE ORDENACION DE BDA. SAN CRISTOBAL- EL BOHIO.

PLAN GENERAL MPAL. DE ORDENACION DE CARTAGENA

ACTUACIONES EN SUELO URBANO

INVERSION POR ETAPAS

ETAPAS	AÑOS	POBLACION Y VIVIENDAS			DENOMINACION DE LAS ACTUACIONES	VALORACION ESTIMATIVA										TOTALES EN MILES DE PTAS.	
		Población habitanles	Equivalencia en viviendas	Viviendas según pnto		S U E L O				URBANIZACION			OTROS				
						ESPACIOS LIBRES m <sup>2</sup>	EQUPMTO DOCENTE m <sup>2</sup>	EQMTO.INT PUB.-SOC. m <sup>2</sup>	TOTAL m <sup>2</sup>	EN MILES DE PESETAS			EN MILES DE PESETAS	EN MILES DE PTAS.			
		1981	V <sub>0</sub> =	Exist.=													
1ª	1986			427	CONSOLIDADO												
				15	UA - 1.1							7.702	7.702	-	-	7.702	
				10	UA - 1.2							6.379	6.379	-	-	6.379	
				26	UA - 1.3							12.810	12.810	-	-	12.810	
	1990																
TOTAL ETAPA				478								26.891	26.891	-	-	26.891	
2ª	1990				AA - 1			10.575	10.575	1.057	949	108				5.000	6.057
					AA - 2			830	830	622	560	62					622
				43	UA - 1.4								23.544	23.544	-	-	23.544
				74	UA - 2								40.459	40.459	-	-	40.459
	1994																
TOTAL ETAPA				117				11.405	11.405	1.679	1.509	170	64.003	64.003	-	5.000	70.682
TOTALES				595				11.405	11.405	1.679	1.509	170	90.894	90.894	-	5.000	97.573,-

AMBITO DE ORDENACION DE P.P. CASTILLITOS.-

PLAN GENERAL MPAL. DE ORDENACION DE CARTAGENA

ACTUACIONES EN SUELO URBANO

INVERSION POR ETAPAS

ETAPAS	AÑOS	POBLACION Y VIVIENDAS			DENOMINACION DE LAS ACTUACIONES	VALORACION ESTIMATIVA										TOTALES EN MILES DE PTAS.
		Población habitantes P <sub>0</sub> =	Equivalencia en viviendas V <sub>0</sub> =	Viviendas según pmta I <sub>0</sub> =		SUELO				URBANIZACION			OTROS			
						ESPACIOS LIBRES m <sup>2</sup>	EQUPMTO DOCENTE m <sup>2</sup>	EQMTO.INT PUB.-SOC m <sup>2</sup>	TOTAL m <sup>2</sup>	EN MILES DE PESETAS			EN MILES DE PTAS.			
										totales	particulares	administ.		totales	particulares	
1ª	1986			216	CONSOLIDADO										-	-
					AA - 1										4.585	4.585
				41	UA - 2							17.229	17.229	-	-	17.229
	1990															
TOTAL ETAPA				257											4.585	21.814
2ª	1990			163	UA - 1							34.546	34.546	-	-	34.546
	1994															
TOTAL ETAPA				163								34.546	34.546	-	-	34.546
TOTALES				420								51.775	51.775	-	4.585	56.360

AMBITO DE ORDENACION DE SANTA LUCIA

PLAN GENERAL MPAL. DE ORDENACION DE CARTAGENA

ACTUACIONES EN SUELO URBANO

INVERSION POR ETAPAS

ETAPAS	AÑOS	POBLACION Y VIVIENDAS			DENOMINACION DE LAS ACTUACIONES	VALORACION ESTIMATIVA										TOTALES EN MILES DE PTAS		
		Población habitantes	Equivalencia en viviendas	Viviendas según pto exist.		SUELO				URBANIZACION			OTROS					
						ESPACIOS LIBRES m²	EQUIPMTO DOCENTE m²	EQUIPMTO INT PUB-SOC. m²	TOTAL m²	EN MILES DE PESETAS			EN MILES DE PESETAS					
										totales	particulares	administ.	totales	particulares	administ.		EN MILES DE PTAS.	
1ª	1981	6.586	2.953	1.975	CONSOLIDADO UA - 1 UA - 2													
	1986			1.382														---
				160									12.269	12.269	-	-	-	12.269
	1990			25													-	
TOTAL ETAPA		6.154	2.051	1.567													12.269	
2ª	1990			115	UA- 3													
	1994																	
TOTAL ETAPA		6.461	2.153	115													39.551	
TOTALES		6.461	2.153	1.682													51.820	

AMBITO DE ORDENACION DE

LOS MATEOS

PLAN GENERAL MPAL. DE ORDENACION DE CARTAGENA

ACTUACIONES EN SUELO URBANO

INVERSION POR ETAPAS

ETAPAS	AÑOS	POBLACION Y VIVIENDAS			DENOMINACION DE LAS ACTUACIONES	VALORACION ESTIMATIVA										TOTALES EN MILES DE PTAS.	
		Población habitantes P <sub>0</sub> =	Equivalencia en viviendas V <sub>0</sub> =	Viviendas según pnto Exist.=		SUELO				URBANIZACION			OTROS				
						ESPACIOS LIBRES m <sup>2</sup>	EQUIPMIO DOCENTE m <sup>2</sup>	EQMTO INT PUB-500 m <sup>2</sup>	TOTAL m <sup>2</sup>	EN MILES DE PESETAS			EN MILES DE PESETAS				
						EN MILES DE PESETAS			EN MILES DE PESETAS			EN MILES DE PTAS.					
1ª	1986			443	CONSOLIDADO								135	122	13		135
				34	UA - 1								3.747	3.747	-	-	3.747
				27	UA - 2.2								6.486	6.486	-	-	6.486
TOTAL ETAPA				504									10.368	10.355	13	-	10.368
2ª	1990				AA - 1											2.520	2.520
				44	UA - 2.1.								18.814	18.814	-	-	18.814
				42	UA - 3								15.796	15.796	-	-	15.796
TOTAL ETAPA				86									34.610	34.610	-	80.000	80.000
TOTALES				590									44.978	44.965	13	82.520	127.498

AMBITO DE ORDENACION DE

LO CAMPANO

PLAN GENERAL MPAL. DE ORDENACION DE CARTAGENA

ACTUACIONES EN SUELO URBANO

INVERSION POR ETAPAS

ETAPAS	AÑOS	POBLACION Y VIVIENDAS			DENOMINACION DE LAS ACTUACIONES	VALORACION ESTIMATIVA										TOTALES EN MILES DE PTAS	
		Población habitantes P <sub>0</sub> =	Equivalencia en viviendas V <sub>0</sub> =	Viviendas según pmto Exist.=		SUELO				URBANIZACION			OTROS				
						ESPACIOS LIBRES m <sup>2</sup>	EQUPMTO DOCENTE m <sup>2</sup>	EQMTO. INT. PUB.-SOC m <sup>2</sup>	TOTAL m <sup>2</sup>	EN MILES DE PESETAS			EN MILES DE PESETAS				EN MILES DE PTAS.
		totales	particulares	administ.						totales	particulares	administ.					
1ª	1986			390	CONSOLIDADO												--
					AA - 1			2.125	2.125	425	383	42	-	-	-	-	425
				30	UA 1.1								7.916	7.916	-	-	7.916
				8	UA 1.2								-	-	-	-	--
	1990			48	UA - 2								22.124	22.124	-	-	22.124
TOTAL ETAPA			476				2.125	2.125	425	383	42	30.040	30.040	-	-	30.465	
2ª	1990																
	1994																
TOTAL ETAPA																	
TOTALES			476				2.125	2.125	425	383	42	30.040	30.040	-	-	30.465,-	



AMBITO DE ORDENACION DE

BARRIO DE LA CONCEPCION

PLAN GENERAL MPAL. DE ORDENACION DE CARTAGENA

ACTUACIONES EN SUELO URBANO

INVERSION POR ETAPAS

ETAPAS	AÑOS	POBLACION Y VIVIENDAS			DENOMINACION DE LAS ACTUACIONES	VALORACION ESTIMATIVA										TOTALES EN MILES DE PTAS		
		Población habitantes	Equivalencia en viviendas	Viviendas según pnto		SUELO				URBANIZACION			OTROS					
						EXIST.	EQPMTO	EQMTO INT.	TOTAL	EN MILES DE PESETAS			EN MILES DE PESETAS	EN MILES DE PTAS.				
		1981	P <sub>0</sub> =4.803	V <sub>0</sub> =1.601		Exist.=71	LIBRES m <sup>2</sup>	DOCENTE m <sup>2</sup>	PUB.-SOC m <sup>2</sup>	m <sup>2</sup>	totales	particulares	administ.	totales	particulares		administ.	DE PTAS.
1ª	1986			1.619	CONSOLIDADO													
					AA - 1							1.252	1.127	125	-	1.252		
					AA - 3											18.000	18.000	
				29	UA - 1											4.000	4.000	
				57	UA - 2								16.242	16.242	-	-	16.242	
				46	UA - 5								17.160	17.160	-	-	17.160	
	1.990															12.363		
TOTAL ETAPA		5.043	1.681	1.751								47.017	46.892	125	22.000	69.017		
2ª	1.990				AA - 2	525			525	945	851	94				1.688	2.633	
					AA - 4											2.540	2.540	
					AA - 5	805			805	80	72	8					80	80
				27	UA - 3								5.309	5.309	-	-	5.309	
				44	UA - 4								17.409	17.409	-	-	17.409	
			1.994															
TOTAL ETAPA		5.295	1.765	71		1.330		1.330	1.025	923	102	22.718	22.718	-	4.228	27.971		
TOTALES		5.295	1.765	1.822		1.330		1.330	1.025	923	102	69.735	69.610	125	26.228	96.988,-		

AMBITO DE ORDENACION DE TENTEGORRA

PLAN GENERAL MPAL. DE ORDENACION DE CARTAGENA

ACTUACIONES EN SUELO URBANO

INVERSION POR ETAPAS

ETAPAS	AÑOS	POBLACION Y VIVIENDAS			DENOMINACION DE LAS ACTUACIONES	VALORACION ESTIMATIVA										TOTALES EN MILES DE PTAS.	
		Población habitanles P <sub>0</sub> =	Equivalencia en viviendas V <sub>0</sub> =	Viviendas según pmto Γ <sub>exist.</sub> =		SUELO				URBANIZACION			OTROS				
						ESPACIOS LIBRES m <sup>2</sup>	EQUPMTO DOCENTE m <sup>2</sup>	EQMTO INT PUB.-SOC m <sup>2</sup>	TOTAL m <sup>2</sup>	EN MILES DE PESETAS			EN MILES DE PTAS.				
		totales	particulares	administ.						totales	particulares	administ.					
1ª	1986			269	CONSOLIDADO								71.204	61.855	9.349		71.204
					AA - 1	28.300			28.300	14.150	14.150		-	-	-		14.150
					AA - 3 (parte)											14.455	14.455
	1990																
TOTAL ETAPA			269			28.300	-	-	28.300	14.150	14.150	-	71.204	61.855	9.349	14.455	99.809
2ª	1990				AA - 2	610			610	305	305						305
					AA - 3 (parte)											14.455	14.455
				36	UA - 1								34.807	34.807			34.807
	1994			42	UA - 2								11.870	11.870	-	-	11.870
TOTAL ETAPA			78		610	-	-	610	305	305	-	46.677	46.677	-	14.455	61.437	
TOTALES			347		28.910	-	-	28.910	14.455	14.455	-	117.881	108.532	9.349	28.910	161.246	

AMBITO DE ORDENACION DE TORRECIEGA

PLAN GENERAL MPAL. DE ORDENACION DE CARTAGENA

ACTUACIONES EN SUELO URBANO

INVERSION POR ETAPAS

ETAPAS	AÑOS	POBLACION Y VIVIENDAS			DENOMINACION DE LAS ACTUACIONES	VALORACION ESTIMATIVA										TOTALES EN MILES DE PTAS	
		Población habitantes	Equivalencia en viviendas	Viviendas según pmta		SUELO				URBANIZACION			OTROS				
						Espacios Libres m <sup>2</sup>	EQUIPMTO DOCENTE m <sup>2</sup>	EQMTO INT PUB-SOC m <sup>2</sup>	TOTAL m <sup>2</sup>	EN MILES DE PESETAS			EN MILES DE PESETAS				EN MILES DE PTAS.
		totales	particulares	administ.						totales	particulares	administ.					
1ª	1981	P <sub>0</sub> = 694	V <sub>0</sub> = 173	Exist.=													
	1986			272	CONSOLIDADO												
					AA - 1			910	910	1.820	1.638	182					3.959
					UA - 2												1.820
				10	HA - 3								32.967	32.967			32.967
TOTAL ETAPA	758	189	282				910	910	1.820	1.638	182	39.885	39.489	396	-	41.705	
2ª	1990				AA - 2	4.190		4.190	8.380	7.542	838						8.380
	1994			56	UA - 1							21.207	21.207				21.207
TOTAL ETAPA	836	209	56		4.190			4.190	8.380	7.542	838	21.207	21.207	-	-		29.587
TOTALES	836	209	338		4.190	-	910	5.100	10.200	9.180	1.020	61.092	60.696	396	-		71.292

AMBITO DE ORDENACION DE EL LAZARILLO

PLAN GENERAL MPAL. DE ORDENACION DE CARTAGENA

ACTUACIONES EN SUELO URBANO

INVERSION POR ETAPAS

ETAPAS	AÑOS	POBLACION Y VIVIENDAS			DENOMINACION DE LAS ACTUACIONES	VALORACION ESTIMATIVA										TOTALES EN MILES DE PTAS		
		Población habitantes	Equivalencia en viviendas	Viviendas según pnto		SUELO				URBANIZACION			OTROS					
						Espacios Libres m <sup>2</sup>	Equipmto Docente m <sup>2</sup>	Eqmto Int Pub. Soc m <sup>2</sup>	TOTAL m <sup>2</sup>	EN MILES DE PESETAS			EN MILES DE PESETAS	EN MILES DE PTAS.				
		totales	particulares	administ.						totales	particulares	administ.						
1ª	1986			268	CONSOLIDADO													
	1990																	
	TOTAL ETAPA			268														
2ª	1990																	
	1994																	
	TOTAL ETAPA																	
TOTALES			268															

AMBITO DE ORDENACION DE SAN JOSE OBRERO

PLAN GENERAL MPAL. DE ORDENACION DE CARTAGENA

ACTUACIONES EN SUELO URBANO

INVERSION POR ETAPAS

ETAPAS	AÑOS	POBLACION Y VIVIENDAS			DENOMINACION DE LAS ACTUACIONES	VALORACION ESTIMATIVA										TOTALES EN MILES DE PTAS.	
		Población habitantes	Equivalencia en viviendas	Viviendas según pnto		SUELO				URBANIZACION			OTROS				
						ESPACIOS LIBRES m <sup>2</sup>	EQUPMTO. DOCENTE m <sup>2</sup>	EQMTO. INT. PUB.-SOC. m <sup>2</sup>	TOTAL m <sup>2</sup>	EN MILES DE PESETAS			EN MILES DE PESETAS				
		1981 P <sub>0</sub> =	1981 V <sub>0</sub> =	1981 Exist.=								EN MILES DE PTAS.					
1ª	1986			165	CONSOLIDADO												
				187	UA - 1							56.859	56.859	-	-		56.859
				4	UA - 2							6.362	6.362	-	-		6.362
	1990																
TOTAL ETAPA				356								63.221	63.221				63.221
2ª	1990																
	1994																
TOTAL ETAPA				356													
TOTALES												63.221	63.221	-	-		63.221

AMBITO DE ORDENACION DE POBLADO DE MARINA - ROSALAR

PLAN GENERAL MPAL. DE ORDENACION DE CARTAGENA

ACTUACIONES EN SUELO URBANO

INVERSION POR ETAPAS

ETAPAS	AÑOS	POBLACION Y VIVIENDAS			DENOMINACION DE LAS ACTUACIONES	VALORACION ESTIMATIVA										TOTALES EN MILES DE PTAS.	
		Población habitantes	Equivalencia en viviendas	Viviendas según pmto		SUELO				URBANIZACION			OTROS EN MILES DE PTAS.				
						ESPACIOS LIBRES m <sup>2</sup>	EQUPMTO DOCENTE m <sup>2</sup>	EQMTO INT PUB.-SOC m <sup>2</sup>	TOTAL m <sup>2</sup>	EN MILES DE PESETAS				EN MILES DE PESETAS			
		1981	P <sub>0</sub> =	V <sub>0</sub> =		Exist.=											
1ª	1986			43	CONSOLIDADO												
					AA - 1	-	-	4.655	4.655	2.327	2.095	232				2.327	
				425	IIA - 1								124.468	124.468	-	-	124.468
	1990			94	UA - 2								14.070	14.070	-	-	14.070
TOTAL ETAPA				562				4.655	4.655	2.327	2.095	232	138.538	138.538			140.865
2ª	1990																
	1994																
TOTAL ETAPA																	
TOTALES				562				4.655	4.655	2.327	2.095	232	138.538	138.538			140.865

AMBITO DE ORDENACION DE ALUMBRES.

PLAN GENERAL MPAL. DE ORDENACION DE CARTAGENA

ACTUACIONES EN SUELO URBANO

INVERSION POR ETAPAS

E T A P A S	A Ñ O S	POBLACION Y VIVIENDAS			DENOMINACION  DE LAS ACTUACIONES	VALORACION ESTIMATIVA										TOTALES  EN MILES DE PTAS.	
		Población habitantes	Equivalencia en viviendas	Viviendas según pmta		S U E L O				URBANIZACION			OTROS				
						ESPACIOS LIBRES m <sup>2</sup>	EQUIPMTO DOCENTE m <sup>2</sup>	EQMTO INT PUB.-SOC m <sup>2</sup>	TOTAL m <sup>2</sup>	EN MILES DE PESETAS			EN MILES DE PESETAS				EN MILES DE PTAS.
										totales	particulares	adminlst.	totales	particulares	adminlst.		
1981		P <sub>0</sub> =1822	V <sub>0</sub> = 455	Exist.=612	ACTUACIONES												
1 <sup>a</sup>	1986			626	CONSOLIDADO							20.324	18.292	2.032	--	20.324	
					AA - 1	3.282	-	-	3.282	4.923	4.431	492	-	-	-	--	4.923
					AA - 2		600		600	900	810	90	-	-	-	--	900
				137	UA - 1								61.217	61.217	-	--	61.217
				53	UA - 2								12.991	12.991	-	--	12.991
1990																	
TOTAL ETAPA		2.207	551	816		3.282	600	-	3.882	5.823	5.241	582	94.532	92.500	2.032	--	100.355
2 <sup>a</sup>	1990				AA - 3	18.225	-	-	18.225	3.645	3.281	364	-	-	-	--	3.645
				72	UA - 3								25.880	25.880	-	--	25.880
				9	UA - 5								3.523	3.523	-	--	3.523
1994																	
TOTAL ETAPA		2.403	600	897		18.225	-	-	18.225	3.645	3.281	364	29.403	29.403	-	--	33.048
TOTALES		2.403	600	897		22.107	600	-	22.107	9.468	8.522	946	123.935	121.903	2.032	--	133.403

AMBITO DE ORDENACION DE ZONA INDUSTRIAL CTRA.LA UNION

PLAN GENERAL MPAL. DE ORDENACION DE CARTAGENA

ACTUACIONES EN SUELO URBANO

INVERSION POR ETAPAS

ETAPAS	AÑOS	POBLACION Y VIVIENDAS			DENOMINACION DE LAS ACTUACIONES	VALORACION ESTIMATIVA											TOTALES EN MILES DE PTAS					
		Población habitantes P <sub>0</sub> =	Equivalencia en viviendas V <sub>0</sub> =	Viviendas según pmto I <sub>xist.</sub> =		SUELO				URBANIZACION			OTROS									
						ESPACIOS LIBRES m <sup>2</sup>	EQUIPMTO DOCENTE m <sup>2</sup>	EQMTO INT PUB.-SOC m <sup>2</sup>	TOTAL m <sup>2</sup>	EN MILES DE PESETAS			EN MILES DE PESETAS			EN MILES DE PTAS.						
										totales	particulares	adminisl.	totales	particulares	adminisl.							
1ª	1986				CONSOLIDADO												50.807	45.726	5.081	-	50.807	
	1990																50.807	45.726	5.081	-	50.807	
TOTAL ETAPA																						
2ª	1990				AA - 1	8.575			8.575	4.287	3.858	429	-	-	-	-					4.287	
					UA - 1								70.866	70.866	-	15.000					85.866	
	1994																					
TOTAL ETAPA						8.575			8.575	4.287	3.858	429	70.866	70.866	-	15.000					90.153	
TOTALES						8.575			8.575	4.287	3.858	429	121.673	116.592	5.081	15.000					140.960,-	



AMBITO DE ORDENACION DE CABO DE PALOS.

PLAN GENERAL MPAL. DE ORDENACION DE CARTAGENA

ACTUACIONES EN SUELO URBANO

INVERSION POR ETAPAS

ETAPAS	AÑOS	POBLACION Y VIVIENDAS			DENOMINACION DE LAS ACTUACIONES	VALORACION ESTIMATIVA										TOTALES EN MILES DE PTAS.	
		Población habitantes	Equivalencia en viviendas	Viviendas según pmt		SUELO				URBANIZACION			OTROS				
						ESPACIOS LIBRES m <sup>2</sup>	EQUPMTO DOCENTE m <sup>2</sup>	EQMTO INT PUB.-SOC m <sup>2</sup>	TOTAL m <sup>2</sup>	EN MILES DE PESETAS			EN MILES DE PESETAS	EN MILES DE PTAS.			
										totales	particulares	administ.			totales		particulares
	1.981	P <sub>0</sub> = 269	V <sub>0</sub> = 75	Exist.=916													
1ª	1.986			652	CONSOLIDADO								59.063	53.157	5.906	-	59.063
				57	AA - 1	-	-	2.820	2.820	1.924	1.732	192	-	-	-	-	1.924
				232	UA - 1								31.163	31.163	-	-	31.163
				22	UA - 2								71.469	71.469	-	3.600	75.069
				60	UA - 6	-	-	-	-	-	-	-	-	-	-	-	-
				28	UA - 8	-	-	-	-	-	-	-	-	-	-	-	-
					UA - 13	-	-	-	-	-	-	-	-	-	-	-	-
TOTAL ETAPA		290	81	1.051			2.820	2.820	1.924	1.732	192	161.695	155.789	5.906	3.600	167.219	
2ª	1.990			7	UA - 3.1								10.060	10.060	-	-	10.060
				8	UA - 3.2								6.939	6.939	-	-	6.939
				20	UA - 4								18.589	18.589	-	-	18.589
				6	UA - 5								6.938	6.938	-	-	6.938
				29	UA - 7								20.503	20.503	-	-	20.503
			17	UA - 9								9.489	9.489	-	-	9.489	
TOTAL ETAPA																	
TOTALES																	

AMBITO DE ORDENACION DE

CABO DE PALOS

PLAN GENERAL MPAL. DE ORDENACION DE CARTAGENA

ACTUACIONES EN SUELO URBANO

INVERSION POR ETAPAS

ETAPAS	AÑOS	POBLACION Y VIVIENDAS			DENOMINACION DE LAS ACTUACIONES	VALORACION ESTIMATIVA										TOTALES EN MILES DE PTAS	
		Población habitantes	Equivalencia en viviendas	Viviendas según pmta		SUELO				URBANIZACION			OTROS EN MILES DE PTAS.				
						ESPACIOS LIBRES m <sup>2</sup>	EQUPMTO DOCENTE m <sup>2</sup>	EQMTO INT PUB.-SOC. m <sup>2</sup>	TOTAL m <sup>2</sup>	EN MILES DE PESETAS							
		1981 P <sub>0</sub> =	V <sub>0</sub> =	Exist.=						totales	particulares	administ.	totales	particulares	administ.		
1ª	1986																
	1990																
TOTAL ETAPA		290	81	1.051				2.820	2.820	1.924	1.732	192	161.695	155.789	5.906	3.600	167.219
2ª	1990			76	IIA - 10			-	-	-	-	-	63.445	63.445	-	-	63.445
				41	IIA - 11			-	-	-	-	-	46.693	46.693	-	-	46.693
				49	UA - 12			-	-	-	-	-	7.021	7.021	-	-	7.021
				29	IIA - 14			-	-	-	-	-	17.045	17.045	-	-	17.045
	TOTAL ETAPA	1994	313	87	282									206.724	206.724	-	-
TOTALES		313	87	1.333			2.820	2.820	1.924	1.732	192	368.419	362.513	5.906	3.600	373.943	

AMBITO DE ORDENACION DE EL BEAL.

PLAN GENERAL MPAL. DE ORDENACION DE CARTAGENA

ACTUACIONES EN SUELO URBANO

INVERSION POR ETAPAS

E T A P A S	A Ñ O S	POBLACION Y VIVIENDAS			DENOMINACION  DE LAS ACTUACIONES	VALORACION ESTIMATIVA										TOTALES  EN MILES DE PTAS.		
		Población habitanles P <sub>0</sub> = 266	Equivalencia en viviendas V <sub>0</sub> = 74	Viviendas según pnto Exist.= 76		S U E L O				URBANIZACION			OTROS					
						ESPACIOS LIBRES m <sup>2</sup>	EQUPMTO DOCENTE m <sup>2</sup>	EQMTO.INT PUB.-SOC m <sup>2</sup>	TOTAL m <sup>2</sup>	EN MILES DE PESETAS			EN MILES DE PTAS.					
										totales	particulares	administ.		totales	particulares		administ.	
1 <sup>a</sup>	1981																	
	1986			108														
					CONSOLIDADO			1.475	1.475	590	531	59	8.149	7.334	815	-	8.149	
				18	AA - 2								-	-	-	-	590	
			35	UA - 1								10.502	10.502	-	-	-	10.502	
	1990				UA - 2							22.307	22.307	-	-	-	22.307	
TOTAL ETAPA		279	78	161				1.475	1.475	590	531	59	40.958	40.143	815	-	41.548	
2 <sup>a</sup>	1990																	
					AA - 1			241	241	193	174	19	-	-	-	-	193	
				27	UA - 3								23.998	23.998	-	-	-	23.998
				17	UA - 4								5.785	5.785	-	-	-	5.785
TOTAL ETAPA		292	81	44				241	241	193	174	19	29.783	29.783	-	-	29.976	
TOTALES		292	81	205				1.716	1.716	783	705	78	70.741	69.926	815	-	71.524	

AMBITO DE ORDENACION DE EL ESTRECHO DE SAN GINES

PLAN GENERAL MPAL. DE ORDENACION DE CARTAGENA

ACTUACIONES EN SUELO URBANO

INVERSION POR ETAPAS

ETAPAS	AÑOS	POBLACION Y VIVIENDAS			DENOMINACION DE LAS ACTUACIONES	VALORACION ESTIMATIVA										TOTALES EN MILES DE PTAS	
		Población habitantes	Equivalencia en viviendas	Viviendas según pmta		SUELO				URBANIZACION			OTROS				
						ESPACIOS LIBRES m <sup>2</sup>	EQUIPMTO DOCENTE m <sup>2</sup>	EQMTO INT PUB.-SOC. m <sup>2</sup>	TOTAL m <sup>2</sup>	EN MILES DE PESETAS			EN MILES DE PESETAS				
										totales	particulares	administ.	totales	particulares	administ.		EN MILES DE PTAS.
1981		P <sub>0</sub> = 527	V <sub>0</sub> = 131	Exist.= 169													
1ª	1986			256	CONSOLIDADO								850	765	85	-	850
					AA 1	900			900	450	405	45	-	-	-	-	450
					AA 2			3.630	3.630	1.815	1.634	181	-	-	-	-	1.815
				8	UA 2								11.054	11.054	-	-	11.054
				13	UA - 3								4.449	4.449	-	-	4.449
1990																	
TOTAL ETAPA		575	143	277		900		3.630	4.530	2.265	2.039	226	16.353	16.268	85	-	18.618
2ª	1990			43	UA - 1								16.257	16.257	-	-	16.257
				37	UA - 4								19.053	19.053	-	-	19.053
				12	UA - 5								2.308	2.308	-	-	2.308
	1994																
TOTAL ETAPA		598	149	92									37.618	37.618	-	-	37.618
TOTALES		598	149	369		900		3.630	4.530	2.265	2.039	226	53.971	53.886	85	--	56.236,-

AMBITO DE ORDENACION DE

EL LLANO DEL BEAL

PLAN GENERAL MPAL. DE ORDENACION DE CARTAGENA

ACTUACIONES EN SUELO URBANO

INVERSION POR ETAPAS

ETAPAS	AÑOS	POBLACION Y VIVIENDAS			DENOMINACION DE LAS ACTUACIONES	VALORACION ESTIMATIVA										TOTALES EN MILES DE PTAS.	
		Población habitantes	Equivalencia en viviendas	Viviendas según pmlo		SUELO				URBANIZACION			OTROS				
						ESPACIOS LIBRES m <sup>2</sup>	EQUPMTO DOCENTE m <sup>2</sup>	EQMTO INT PUB-SOC m <sup>2</sup>	TOTAL m <sup>2</sup>	EN MILES DE PESETAS			EN MILES DE PESETAS	EN MILES DE PTAS.			
										totales	particulares	administ.			totales		particulares
1.981		P <sub>0</sub> =1.777	V <sub>0</sub> =444	Exist.=633													
1 <sup>a</sup>	1.986			453	CONSOLIDADO								970	873	97	-	970
				37	UA - 1								13.963	13.963	-	-	13.963
				-	UA - 2								63.074	63.074	-	-	63.074
	1.990																
TOTAL ETAPA		1.886	471	490									78.007	77.910	97	-	78.007
2 <sup>a</sup>	1.990				AA - 1			2.877	2.877	1.007	906	101					1.007
				70	UA - 3								36.566	36.566	-	-	36.566
				24	UA - 5								10.951	10.951	-	-	10.951
	1.994																
TOTAL ETAPA		2.001	500	94				2.877	2.877	1.007	906	101	47.517	47.517	-	-	48.524
TOTALES:		2.001	500	584				2.877	2.877	1.007	906	101	125.524	125.427	97	-	126.531

AMBITO DE ORDENACION DE ISLAS MENORES

PLAN GENERAL MPAL. DE ORDENACION DE CARTAGENA

ACTUACIONES EN SUELO URBANO

INVERSION POR ETAPAS

ETAPAS	AÑOS	POBLACION Y VIVIENDAS			DENOMINACION DE LAS ACTUACIONES	VALORACION ESTIMATIVA											TOTALES EN MILES DE PTAS.								
		Población habitantes	Equivalencia en viviendas	Viviendas según pmtc		SUELO				URBANIZACION			OTROS												
						ESPACIOS LIBRES m <sup>2</sup>	EQUIPMTO DOCENTE m <sup>2</sup>	EQMTO.INT. PUB.-SOC. m <sup>2</sup>	TOTAL m <sup>2</sup>	EN MILES DE PESETAS			EN MILES DE PESETAS			EN MILES DE PTAS.									
										totales	particulares	administ.	totales	particulares	administ.										
	1981	P <sub>0</sub> = 22	V <sub>0</sub> = 6	Exist. 1743																					
1ª	1986			461	CONSOLIDADO																				
					AA - 1	2.560			2.560	1.280	1.152	128	-	-	-	-	-	2.703	2.433	270	-	2.703			
					AA - 3																	-	1.280		
					AA - 4			1.286	1.286	952	857	95	-	-	-	-	-	-	-	-	-	-	533	952	
			104	UA - 2								45.077	45.077	-	-	-	-	-	-	-	-	-	45.077		
	1990																								
	TOTAL ETAPA																								
2ª	1990				AA - 2	300		300	444	400	44													444	
					AA - 5			3.425	3.425	2.534	2.281	253												2.534	
					UA - 1								14.978	14.978	-	-	-	-	-	-	-	-	-	14.978	
	1994																								
	TOTAL ETAPA																								
TOTALES																									

AMBITO DE ORDENACION DE ISLAS MENORES

PLAN GENERAL MPAL. DE ORDENACION DE CARTAGENA

ACTUACIONES EN SUELO URBANO

INVERSION POR ETAPAS

ETAPAS	AÑOS	POBLACION Y VIVIENDAS			DENOMINACION DE LAS ACTUACIONES	VALORACION ESTIMATIVA										TOTALES EN MILES DE PTAS.
		Población habitantes P <sub>0</sub> =	Equivalencia en viviendas V <sub>0</sub> =	Viviendas según pnto Exist.=		SUELO				URBANIZACION			OTROS			
						ESPACIOS LIBRES m <sup>2</sup>	EQUPMTO DOCENTE m <sup>2</sup>	EQMTO.INT PUB.-SOC m <sup>2</sup>	TOTAL m <sup>2</sup>	EN MILES DE PESETAS			EN MILES DE PESETAS	EN MILES DE PTAS.		
										totales	particulares	administ.				
1ª	1981															
	1986			102	UA - 3							13.565	13.565	-	-	13.565
	1990			4	UA - 5											
TOTAL ETAPA			671		2.560	-	1.286	3.846	2.232	2.009	223	61.345	61.075	270	533	64.110
2ª	1990			73	UA - 4							24.474	24.474	-	-	24.474
	1994															
	TOTAL ETAPA			73		300		3.425	3.725	2.978	2.681	297	39.452	39.452	-	-
TOTALES			744		2.860		4.711	7.571	5.210	4.690	520	100.797	100.527	270	533	106.540,-

AMBITO DE ORDENACION DE LA APARECIDA.-

PLAN GENERAL MPAL. DE ORDENACION DE CARTAGENA

ACTUACIONES EN SUELO URBANO

INVERSION POR ETAPAS

ETAPAS	AÑOS	POBLACION Y VIVIENDAS			DENOMINACION DE LAS ACTUACIONES	VALORACION ESTIMATIVA										TOTALES EN MILES DE PTAS	
		Población habitantes $P_0 = 298$	Equivalencia en viviendas $V_0 = 74$	Viviendas según pmta $Exist. = 107$		SUELO				URBANIZACION			OTROS				
						ESPACIOS LIBRES $m^2$	EQUPMTO DOCENTE $m^2$	EQMTO INT. PUB.-SOC. $m^2$	TOTAL $m^2$	EN MILES DE PESETAS			EN MILES DE PESETAS	EN MILES DE PESETAS			
										totales	particulares	administ.			totales		particulares
1ª	1986			169	CONSOLIDADO												
				40	UA - 1							15.337	15.337	-	-		15.337
				47	UA - 2							23.155	23.155	-	-		23.155
				34	UA - 3							24.077	24.077	-	-		24.077
				23	UA - 4							10.185	10.185	-	-		10.185
	1990																
	TOTAL ETAPA																
2ª	1990																
	1994																
	TOTAL ETAPA																
TOTALES																	



AMBITO DE ORDENACION DE LA APARECIDA

PLAN GENERAL MPAL. DE ORDENACION DE CARTAGENA

ACTUACIONES EN SUELO URBANO

INVERSION POR ETAPAS

ETAPAS	AÑOS	POBLACION Y VIVIENDAS			DENOMINACION DE LAS ACTUACIONES	VALORACION ESTIMATIVA										TOTALES EN MILES DE PTAS.	
		Población habitantes	Equivalencia en viviendas	Viviendas según pmta		SUELO				URBANIZACION			OTROS				
						ESPACIOS LIBRES m <sup>2</sup>	EQUPMTO DOCENTE m <sup>2</sup>	EQUPMTO INT. PUB.-SOC. m <sup>2</sup>	TOTAL m <sup>2</sup>	EN MILES DE PESETAS			EN MILES DE PESETAS				
		P <sub>0</sub> =	V <sub>0</sub> =	Exist.=		totales	particulares	administ.	totales	particulares	administ.	EN MILES DE PTAS.					
1ª	1981																
	1986			27	UA - 5							7.056	7.056	-	-	7.056	
				21	UA - 6							4.208	4.208	-	-	4.208	
				4	UA - 7							11.650	11.650	-	-	11.650	
	1990																
TOTAL ETAPA		314	78	365								95.668	95.668			95.668	
2ª	1990																
	1994																
TOTAL ETAPA		321	80	--													
TOTALES			80	365									95.668	95.668	-	-	95.668

AMBITO DE ORDENACION DE LAS LOMAS DEL ALBUJON

PLAN GENERAL MPAL. DE ORDENACION DE CARTAGENA

ACTUACIONES EN SUELO URBANO

INVERSION POR ETAPAS

ETAPAS	AÑOS	POBLACION Y VIVIENDAS			DENOMINACION DE LAS ACTUACIONES	VALORACION ESTIMATIVA										TOTALES EN MILES DE PTAS.	
		Población habitantes	Equivalencia en viviendas	Viviendas según pmta		SUELO				URBANIZACION			OTROS				
						ESPACIOS LIBRES m <sup>2</sup>	EQUPMTO DOCENTE m <sup>2</sup>	EQMTO.INT PUB.-SOC. m <sup>2</sup>	TOTAL m <sup>2</sup>	EN MILES DE PESETAS			EN MILES DE PESETAS				
										totales	particulares	administ.		totales	particulares		administ.
1981	P <sub>0</sub> = 442	V <sub>0</sub> = 110	Exist.=173	ACTUACIONES													
1ª	1986			166	CONSOLIDADO								32.285	29.057	3.228	-	32.285
				26	UA - 2								9.743	9.743	-	-	9.743
				14	UA - 3								9.350	9.350	-	-	9.350
				24	UA - 4								8.913	8.913	-	-	8.913
				28	UA - 5								14.305	14.305	-	-	14.305
TOTAL ETAPA	516	129	258										74.596	71.368	3.228	-	74.596
2ª	1990			19	UA 1								5.423	5.423	-	-	5.423
				29	UA - 6								27.427	27.427	-	-	27.427
				6	UA - 7								4.475	4.475	-	-	4.475
				6	UA - 8								6.861	6.861	-	-	6.861
TOTAL ETAPA	553	138	60										50.186	50.186	-	-	50.186
TOTALES	553	138	318										124.782	121.554	3.228	-	124.782

AMBITO DE ORDENACION DE LOS BEATOS

PLAN GENERAL MPAL. DE ORDENACION DE CARTAGENA

ACTUACIONES EN SUELO URBANO

INVERSION POR ETAPAS

ETAPAS	AÑOS	POBLACION Y VIVIENDAS			DENOMINACION DE LAS ACTUACIONES	VALORACION ESTIMATIVA										TOTALES EN MILES DE PTAS.	
		Población habitantes P <sub>0</sub> = 159	Equivalencia en viviendas V <sub>0</sub> = 44	Viviendas según pmlo Exist.=44		SUELO				URBANIZACION			OTROS				
						ESPACIOS LIBRES m <sup>2</sup>	EQUPMTO DOCENTE m <sup>2</sup>	EQMTO.INT PUB.-SOC m <sup>2</sup>	TOTAL m <sup>2</sup>	EN MILES DE PESETAS			EN MILES DE PESETAS				EN MILES DE PTAS.
										totales	particulares	administ.	totales	particulares	administ.		
1ª	1981																
	1985			70	CONSOLIDADO							17.611	15.850	1.761	-	17.611	
					AA - 2	1.460			1.460	292	263	29	-	-	-	-	292
				67	UA - 1								22.998	22.998	-	-	22.998
	1990																
TOTAL ETAPA		171	47	137		1.460			1.460	292	263	29	40.609	38.848	1.761	-	40.901
2ª	1990				AA - 1	1.260			1.260	252	227	25					252
				27	UA - 2								9.975	9.975	-	-	9.975
				64	UA - 3								21.660	21.660	-	-	21.660
	1994																
TOTAL ETAPA		184	51	91		1.260			1.260	252	227	25	31.635	31.635	-	-	31.887
TOTALES		184	51	228		2.720	-	-	2.720	544	490	54	72.244	70.483	1.761	-	72.788.-

AMBITO DE ORDENACION DE LOS CAMACHOS

PLAN GENERAL MPAL. DE ORDENACION DE CARTAGENA

ACTUACIONES EN SUELO URBANO

INVERSION POR ETAPAS

E T A P A S	A Ñ O S	POBLACION Y VIVIENDAS			DENOMINACION  DE LAS ACTUACIONES	VALORACION ESTIMATIVA										TOTALES  EN MILES DE PTAS.		
		Población habitantes $P_0 = 155$	Equivalencia en viviendas $V_0 = 43$	Viviendas según pmta $V_{\text{exist.}} = 47$		SUELO				URBANIZACION			OTROS					
						ESPACIOS LIBRES m <sup>2</sup>	EQUIPMTO DOCENTE m <sup>2</sup>	EQUIPMTO INT. PUB.-SOC. m <sup>2</sup>	TOTAL m <sup>2</sup>	EN MILES DE PESETAS			EN MILES DE PESETAS	EN MILES DE PTAS.				
						EN MILES DE PESETAS			EN MILES DE PESETAS									
			totales	particulares	administ.	totales	particulares	administ.										
1ª	1986			88	CONSOLIDADO													
				84		UA - 2							29.329	29.329	-	-	29.329	
	1990																	
TOTAL ETAPA		167	46	172														29.329
2ª	1990			91	IIA - 1													32.932
				28	IIA - 3													10.126
	1994																	
TOTAL ETAPA		180	50	119														43.058
TOTALES		180	50	291														72.387,-

AMBITO DE ORDENACION DE LOS NIETOS.

PLAN GENERAL MPAL. DE ORDENACION DE CARTAGENA

ACTUACIONES EN SUELO URBANO

INVERSION POR ETAPAS

ETAPAS	AÑOS	POBLACION Y VIVIENDAS			DE NOMINACION DE LAS ACTUACIONES	VALORACION ESTIMATIVA										TOTALES EN MILES DE PTAS.			
		Población habitantes	Equivalencia en viviendas	Viviendas según pmta		SUELO				URBANIZACION			OTROS						
						ESPACIOS LIBRES m <sup>2</sup>	EQUPMTO. DOCENTE m <sup>2</sup>	EQMTO INT. PUB-SOC. m <sup>2</sup>	TOTAL m <sup>2</sup>	EN MILES DE PESETAS			EN MILES DE PESETAS				EN MILES DE PTAS.		
										totales	particulares	administ.	totales	particulares	administ.				
1.981	P <sub>0</sub> = 385	V <sub>0</sub> = 107	[xist.=130]	ACTUACIONES															
1ª	1.986			748	CONSOLIDADO											3.000	3.000		
					AA - 1													25.128	
					96	UA - 1													16.253
					46	UA - 3													13.701
					28	UA - 7													1.941
					5	UA - 16													
TOTAL ETAPA																			
2ª	1.990				AA - 2											5.000	5.000		
					AA - 3			1.385	1.385	1.226	1.103	123						1.226	
					26	UA - 2	-	-	-	-	-	-	-	13.089	13.089	-	-	-	13.089
					125	UA - 4	-	-	-	-	-	-	-	63.427	63.427	-	-	-	63.427
					61	UA - 5	-	-	-	-	-	-	-	32.104	32.104	-	-	-	32.104
					49	UA - 6	-	-	-	-	-	-	-	25.209	25.209	-	-	-	25.209
					-	UA - 8	-	-	-	-	-	-	-	9.235	9.235	-	-	-	9.235
		TOTAL ETAPA																	
TOTALES:																			

AMBITO DE ORDENACION DE LOS NIETOS.

PLAN GENERAL MPAL. DE ORDENACION DE CARTAGENA

ACTUACIONES EN SUELO URBANO

INVERSION POR ETAPAS

ETAPAS	AÑOS	POBLACION Y VIVIENDAS			DENOMINACION DE LAS ACTUACIONES	VALORACION ESTIMATIVA										TOTALES EN MILES DE PTAS.			
		Población habitantes P <sub>0</sub> =	Equivalencia en viviendas V <sub>0</sub> =	Viviendas según pnto Exist.=		SUELO				URBANIZACION			OTROS						
						ESPACIOS LIBRES m <sup>2</sup>	EQUIPMTO. DOCENTE m <sup>2</sup>	EQMTO. INT. PUB.-SOC. m <sup>2</sup>	TOTAL m <sup>2</sup>	EN MILES DE PESETAS			EN MILES DE PTAS.						
										totales	particulares	administ.		totales	particulares		administ.		
1ª	1986			4	UA - 18								1.072	1.072	-	-	1.072		
				3	UA - 19									284	284	-	-	284	
				2	UA - 20									754	754	-	-	754	
				2	UA - 21										557	557	-	-	557
				18	UA - 22										1.999	1.999	-	-	1.999
				14	UA - 23										1.212	1.212	-	-	1.212
	1990																		
TOTAL ETAPA		416	115	966									62.901	62.901	-	3.000	65.901		
2ª	1990			1	UA - 9								1.012	1.012	-	-	1.012		
				1	UA - 10									578	578	-	-	578	
				3	UA - 11									1.260	1.260	-	-	1.260	
				1	UA - 12										619	619	-	-	619
				1	UA - 13										836	836	-	-	836
				1	UA - 14										744	744	-	-	744
	1994																		
TOTAL ETAPA																			
TOTALES																			

AMBITO DE ORDENACION DE LOS NIETOS.

PLAN GENERAL MPAL. DE ORDENACION DE CARTAGENA

ACTUACIONES EN SUELO URBANO

INVERSION POR ETAPAS

ETAPAS	AÑOS	POBLACION Y VIVIENDAS			DENOMINACION DE LAS ACTUACIONES	VALORACION ESTIMATIVA										TOTALES EN MILES DE PTAS.	
		Población habitantes P <sub>0</sub> =	Equivalencia en viviendas V <sub>0</sub> =	Viviendas según pmto Exist.=		SUELO				URBANIZACION			OTROS				
						ESPACIOS LIBRES m <sup>2</sup>	EQUIPMTO DOCENTE m <sup>2</sup>	EOMTO INT PUB-SOC m <sup>2</sup>	TOTAL m <sup>2</sup>	EN MILES DE PESETAS			EN MILES DE PESETAS	EN MILES DE PTAS.			
										totales	particulares	administ.			totales		particulares
1ª	1.986																
	1.990																
TOTAL ETAPA		416	115	966								62.901	62.901	-	3.000	65.901	
2ª	1.990			1	UA - 15							708	708			708	
	1.994			12	UA - 17							3.227	3.227			3.227	
TOTAL ETAPA		449	125	282				1.385	1.385	1.226	1.103	123	152.048	152.048	-	5.000	158.274
TOTALES		449	125	1.248				1.385	1.385	1.226	1.103	123	214.949	214.949	-	8.000	224.175,-

AMBITO DE ORDENACION DE LOS URRUTIAS

PLAN GENERAL MPAL. DE ORDENACION DE CARTAGENA

ACTUACIONES EN SUELO URBANO

INVERSION POR ETAPAS

ETAPAS	AÑOS	POBLACION Y VIVIENDAS			DENOMINACION DE LAS ACTUACIONES	VALORACION ESTIMATIVA										TOTALES EN MILES DE PTAS.		
		Población habitantes	Equivalencia en viviendas	Viviendas según pmtc		SUELO				URBANIZACION			OTROS					
						ESPACIOS LIBRES m <sup>2</sup>	EQUIPMTO DOCENTE m <sup>2</sup>	EQMTO.INT PUB.-SOC. m <sup>2</sup>	TOTAL m <sup>2</sup>	EN MILES DE PESETAS			EN MILES DE PESETAS					
										totales	particulares	administ.		totales	particulares		administ.	EN MILES DE PTAS.
	1981	P <sub>0</sub> = 132	V <sub>0</sub> = 33	Exist. 1.30														
1ª	1986			1.543	CONSOLIDADO												128.089	
					AA - 1	-	1.040	-	1.040	1.200	1.080	120	-	-	-	-	-	1.200
					AA - 2	-	-	1.745	1.745	1.309	1.178	131	-	-	-	-	-	1.309
					190 UA - 1	-	-	-	-	-	-	-	67.026	67.026	-	-	-	67.026
					63 UA - 3	-	-	-	-	-	-	-	13.424	13.424	-	-	-	13.424
	1990																	
TOTAL ETAPA																		
2ª	1990			24	UA - 2	-	-	-	-	-	-	19.899	19.899	-	-	-	19.899	
				46	UA - 6	-	-	-	-	-	-	27.505	27.505	-	-	-	27.505	
				119	UA - 8	-	-	-	-	-	-	76.212	76.212	-	-	-	76.212	
				61	UA - 9.1	-	-	-	-	-	-	8.075	8.075	-	-	-	8.075	
	1994																	
TOTAL ETAPA																		
TOTALES																		



AMBITO DE ORDENACION DE LOS URRUTIAS.

PLAN GENERAL MPAL. DE ORDENACION DE CARTAGENA

ACTUACIONES EN SUELO URBANO

INVERSION POR ETAPAS

ETAPAS	AÑOS	POBLACION Y VIVIENDAS			DENOMINACION DE LAS ACTUACIONES	VALORACION ESTIMATIVA										TOTALES EN MILES DE PTAS.	
		Población habitantes P <sub>0</sub> =	Equivalencia en viviendas V <sub>0</sub> =	Viviendas según pmto I <sub>xist.</sub> =		SUELO				URBANIZACION			OTROS				
						ESPACIOS LIBRES m <sup>2</sup>	EQUIPMTO DOCENTE m <sup>2</sup>	EQUIPMTO INT. PUB.-SOC. m <sup>2</sup>	TOTAL m <sup>2</sup>	EN MILES DE PESETAS			EN MILES DE PTAS.				
										totales	particulares	administ.		totales	particulares		administ.
1ª	1986			41	IIA - 4								6.115	6.115	-	-	6.115
				206	IIA - 7								129.811	129.811	-	-	129.811
	1990																
TOTAL ETAPA		144	36	2.043			1.040	1.745	2.785	2.509	2.258	251	344.465	331.656	12.809	-	346.974
2ª	1990			47	IIA - 9.2								7.298	7.298	-	-	7.298
	1994												138.989	138.989	-	-	138.989,-
TOTAL ETAPA		150	37	297													
TOTAL P.S.		150	37	2.340			1.040	1.745	2.785	2.509	2.258	251	483.454	470.645	12.809	-	485.963,-

AMBITO DE ORDENACION DE MEDIA LEGUA.

PLAN GENERAL MPAL. DE ORDENACION DE CARTAGENA

ACTUACIONES EN SUELO URBANO

INVERSION POR ETAPAS

ETAPAS	AÑOS	POBLACION Y VIVIENDAS			DENOMINACION DE LAS ACTUACIONES	VALORACION ESTIMATIVA										TOTALES EN MILES DE PTAS.	
		Población habitantes	Equivalencia en viviendas	Viviendas según pmta		SUELO				URBANIZACION			OTROS				
						ESPACIOS LIBRES m <sup>2</sup>	EQUIPMTO DOCENTE m <sup>2</sup>	EQMTO INT PUB.-SOC m <sup>2</sup>	TOTAL m <sup>2</sup>	EN MILES DE PESETAS			EN MILES DE PESETAS	EN MILES DE PTAS.			
										totales	particulares	administ.			totales		particulares
	1981	P <sub>0</sub> = 246	V <sub>0</sub> = 68	Exist.=													
1ª	1986			67	CONSOLIDADO								6.627	5.964	663	-	6.627
				33	UA - 1								19.703	19.703	-	-	19.703
				40	UA - 2								14.608	14.608	-	-	14.608
	1990																
TOTAL ETAPA		258	72	140									40.938	40.275	663	-	40.938
2ª	1990			57	UA - 3								15.990	15.990	-	-	15.990
	1994																
TOTAL ETAPA		271	91	57									15.990	15.990	-	-	15.990
TOTALES		271	91	197									56.928	56.265	663		56.928,-

AMBITO DE ORDENACION DE MIRANDA

PLAN GENERAL MPAL. DE ORDENACION DE CARTAGENA

ACTUACIONES EN SUELO URBANO

INVERSION POR ETAPAS

ETAPAS	AÑOS	POBLACION Y VIVIENDAS			DENOMINACION DE LAS ACTUACIONES	VALORACION ESTIMATIVA										TOTALES EN MILES DE PTAS.	
		Población habitantes P <sub>0</sub> = 220	Equivalencia en viviendas V <sub>0</sub> = 55	Viviendas según pmlo Exist.= 300		SUELO				URBANIZACION			OTROS				
						ESPACIOS LIBRES m <sup>2</sup>	EQUPMTO DOCENTE m <sup>2</sup>	EQMTO INT PUB.-SOC m <sup>2</sup>	TOTAL m <sup>2</sup>	EN MILES DE PESETAS			EN MILES DE PESETAS	EN MILES DE PESETAS			
										totales	particulares	administ.			totales		particulares
1ª	1986			362	CONSOLIDADO												
					AA - 1		1.300	-	1.300	1.950	1.755	195	-	-	-	-	1.950
					AA - 2			960	960	1.000	900	100	-	-	-	-	1.000
				21	UA - 2								19.554	19.554	-	-	19.554
				49	UA - 3								20.045	20.045	-	-	20.045
				45	UA - 6								27.027	27.027	-	-	27.027
				21	UA - 11								8.140	8.140	-	-	8.140
	1990																
	TOTAL ETAPA	297	74	498			1.300	960	2.260	2.950	2.655	295	74.766	74.766	-	-	77.716
2ª	1990			21	UA - 1								22.048	22.048	-	-	22.048
				14	UA - 4								7.092	7.092	-	-	7.092
				31	UA - 5								25.950	25.950	-	-	25.950
				13	UA - 8								12.157	12.157	-	-	12.157
				7	UA - 9								3.161	3.161	-	-	3.161
				18	UA - 10								5.132	5.132	-	-	5.132
	1994																
	TOTAL ETAPA	339	84	104									75.540	75.540	-	-	75.540
TOTALES		339	84	602			1.300	960	2.260	2.950	2.655	295	150.306	150.306	-	-	153.256,-

AMBITO DE ORDENACION DE SANTA ANA

PLAN GENERAL MPAL. DE ORDENACION DE CARTAGENA

ACTUACIONES EN SUELO URBANO

INVERSION POR ETAPAS

ETAPAS	AÑOS	POBLACION Y VIVIENDAS			DENOMINACION DE LAS ACTUACIONES	VALORACION ESTIMATIVA										TOTALES EN MILES DE PTAS.			
		Población habitantes	Equivalencia en viviendas	Viviendas según pnto		SUELO				URBANIZACION			OTROS						
						ESPACIOS LIBRES m <sup>2</sup>	EQUIPMTO DOCENTE m <sup>2</sup>	EQMTO INT PUB-SOC m <sup>2</sup>	TOTAL m <sup>2</sup>	EN MILES DE PESETAS			EN MILES DE PESETAS	EN MILES DE PTAS.					
										totales	particulares	administ.			totales		particulares	administ.	
1981		P <sub>0</sub> = 861	V <sub>0</sub> = 239	Exist.=															
1ª	1986			424	CONSOLIDADO								10.775	9.698	1.077	-	10.775		
				100	UA - 3									43.185	43.185	-	-	43.185	
				55	UA - 5										26.520	26.520	-	-	26.520
				59	UA - 6										57.244	57.244	-	-	57.244
				60	UA - 7										32.529	32.529	-	-	32.529
TOTAL ETAPA		929	258	698									170.253	169.176	1.077	-	170.253		
2ª	1990				AA - 1			1.915	1.915	1.915	1.724	191	-	-	-	-	1.915		
				115	UA - 1									38.947	38.947	-	-	32.947	
				46	UA - 2										19.938	19.938	-	-	19.938
				18	UA .4.1										11.781	11.781	-	-	11.781
				33	UA .4.2										20.986	20.986	-	-	20.986
		22	UA .4.3										6.655	6.655	-	-	6.655		
TOTAL ETAPA																			
TOTALES																			

AMBITO DE ORDENACION DE SANTA ANA

PLAN GENERAL MPAL. DE ORDENACION DE CARTAGENA

ACTUACIONES EN SUELO URBANO

INVERSION POR ETAPAS

ETAPAS	AÑOS	POBLACION Y VIVIENDAS			DENOMINACION DE LAS ACTUACIONES	VALORACION ESTIMATIVA										TOTALES EN MILES DE PTAS	
		Población habitables P <sub>0</sub> =	Equivalencia en viviendas V <sub>0</sub> =	Viviendas según pmto Exist.=		SUELO				URBANIZACION			OTROS				
						ESPACIOS LIBRES m <sup>2</sup>	EQUIPMTO DOCENTE m <sup>2</sup>	EQMTO.INT. PUB.-SOC. m <sup>2</sup>	TOTAL m <sup>2</sup>	EN MILES DE PESETAS			EN MILES DE PESETAS	EN MILES DE PTAS.			
										totales	particulares	administ.			totales		particulares
1 <sup>a</sup>	1.986          1.990																
TOTAL ETAPA		929	258	698									170.253	169.176	1.077		170.253
2 <sup>a</sup>	1.990          1.994			30 41 67 49	UA - 8 UA - 9 UA - 10.1 UA - 10.2								12.848 7.292 33.862 32.028	12.848 7.292 33.862 32.028	- - - -	- - - -	12.848 7.292 33.862 32.028
TOTAL ETAPA		1.003	278	421			1.915	1.915	1.915	1.724	191	184.337	184.337	-	-	186.252	
TOTALES		1.003	278	421			1.915	1.915	1.915	1.724	191	354.590	353.513	1.077	-	356.505,-	

AMBITO DE ORDENACION DE VISTA ALEGRE

PLAN GENERAL MPAL. DE ORDENACION DE CARTAGENA

ACTUACIONES EN SUELO URBANO

INVERSION POR ETAPAS

ETAPAS	AÑOS	POBLACION Y VIVIENDAS			DENOMINACION DE LAS ACTUACIONES	VALORACION ESTIMATIVA											TOTALES EN MILES DE PTAS				
		Población habitantes	Equivalencia en viviendas	Viviendas según pmt		SUELO				URBANIZACION			OTROS								
						ESPACIOS LIBRES m <sup>2</sup>	EQUIPMIENTO DOCENTE m <sup>2</sup>	EQUIPAMIENTO INT. PUB.-SOC. m <sup>2</sup>	TOTAL m <sup>2</sup>	EN MILES DE PESETAS			EN MILES DE PESETAS			EN MILES DE PTAS.					
		totales	particulares	administ.						totales	particulares	administ.	DE PTAS.								
1ª	1986			239	CONSOLIDADO																
				23	UA - 3								20.713	20.713	-	-				20.713	
	1990																				
TOTAL ETAPA		1.094	273	262									20.713	20.713	-	-				20.713	
2ª	1990			18	UA - 1								11.829	11.829	-	-				11.829	
				35	UA - 2								18.114	18.114	-	-				18.114	
				14	UA - 4								2.892	2.892	-	-				2.892	
	1994																				
TOTAL ETAPA		1.138	284	67									32.835	32.835	-	-				32.835	
TOTALES		1.138	284	329										53.548	53.548	-	-				53.548

AMBITO DE ORDENACION DE HACIENDA DOS MARES (C.I.T.N.)

PLAN GENERAL MPAL. DE ORDENACION DE CARTAGENA

ACTUACIONES EN SUELO URBANO

INVERSION POR ETAPAS

ETAPAS	AÑOS	POBLACION Y VIVIENDAS			DENOMINACION DE LAS ACTUACIONES	VALORACION ESTIMATIVA										TOTALES EN MILES DE PTAS.
		Población habitantes	Equivalencia en viviendas	Viviendas según pnto		SUELO				URBANIZACION			OTROS			
						ESPACIOS LIBRES	EQUPMTO DOCENTE	EQMTO.INT PUB.-SOC	TOTAL	EN MILES DE PESETAS			EN MILES DE PESETAS	EN MILES DE PTAS.		
		1981	1981	1981		m <sup>2</sup>	m <sup>2</sup>	m <sup>2</sup>	m <sup>2</sup>	totales	particulares	administ.	totales		particulares	
1ª	1986			2.904	CONSOLIDADO											11.085
					AA - 1	11.730	-	-	11.730	11.085	11.085					
					UA - 1.1											
					UA - 1.3											
	1990															
TOTAL ETAPA			3.035		11.730			11.730	11.085	11.085					11.085	
2ª	1990				AA - 2	6.535			6.535	3.267	3.267					3.267
					AA - 3	33.963			33.963	16.981	16.981					16.981
				29	UA. 1.2											
				-	UA.1.4							2.446	2.446			2.446
	1994															
TOTAL ETAPA			29		40.498			40.498	20.248	20.248		2.446	2.446		22.694	
TOTALES			3.064		52.228			52.228	31.333	31.333		2.446	2.446		33.779,-	





AMBITO DE ORDENACION DE RIBENOR

PLAN GENERAL MPAL. DE ORDENACION DE CARTAGENA

ACTUACIONES EN SUELO URBANO

INVERSION POR ETAPAS

ETAPAS	AÑOS	POBLACION Y VIVIENDAS			DENOMINACION DE LAS ACTUACIONES	VALORACION ESTIMATIVA											TOTALES EN MILES DE PTAS.					
		Población habitantes 1 <sub>0</sub> =	Equivalencia en viviendas V <sub>0</sub> =	Viviendas según pmto Exist.=		SUELO				URBANIZACION			OTROS									
						ESPACIOS LIBRES m <sup>2</sup>	EQUPMTO DOCENTE m <sup>2</sup>	EQMTO.INT PUB.-SOC m <sup>2</sup>	TOTAL m <sup>2</sup>	EN MILES DE PESETAS			EN MILES DE PTAS.									
										totales	particulares	administ.		totales	particulares	administ.						
1ª	1986			886	CONSOLIDADO												16.855	16.855			16.855	
				51	AA - 1	14.480			14.480	7.240	7.240						24.540	24.540			24.540	
					UA - 3.2																	
	1990																					
TOTAL ETAPA				937		14.480			14.480	7.240	7.240						41.395	41.395			48.635	
2ª	1990			24	UA - 3.1												12.445	12.445			12.445	
	1994																					
TOTAL ETAPA				24													12.445	12.445			12.445	
TOTALES				961		14.480			14.480	7.240	7.240						53.840	53.840			61.080	

AMBITO DE ORDENACION DE EL ALBUJON

PLAN GENERAL MPAL. DE ORDENACION DE CARTAGENA

ACTUACIONES EN SUELO URBANO

INVERSION POR ETAPAS

ETAPAS	AÑOS	POBLACION Y VIVIENDAS			DENOMINACION DE LAS ACTUACIONES	VALORACION ESTIMATIVA											TOTALES EN MILES DE PTAS
		Población habitantes	Equivalencia en viviendas	Viviendas según pmt		SUELO				URBANIZACION			OTROS				
						ESPACIOS LIBRES m <sup>2</sup>	EQUPMTO DOCENTE m <sup>2</sup>	EQMTO.INT. PUB.-SOC. m <sup>2</sup>	TOTAL m <sup>2</sup>	EN MILES DE PESETAS			EN MILES DE PESETAS	EN MILES DE PTAS.			
		1.981	P <sub>0</sub> = 881	V <sub>0</sub> = 440		Exist.=482					totales	particulares	administ.	totales	particulares	administ.	
1ª	1.986			721	C-1 a C-9	920			920	184	165	19	17.052	15.347	1.705	12.800	30.036
				102	U.A.-2								11.888	11.888			11.888
				62	U.A.-4								10.041	10.041			10.041
				11	U.A.-6								4.248	4.248			4.248
				43	U.A.-8								9.479	9.479			9.479
		1.990			17	U.A.-10							5.671	5.671			5.671
TOTAL ETAPA																	
2ª	1.990			42	U.A.-1								6.578	6.578			6.578
				39	U.A.-3								5.690	5.690			5.690
				16	U.A.-5								3.113	3.113			3.113
				28	U.A.-7								6.726	6.726			6.726
				54	U.A.-9								8.367	8.367			8.367
TOTAL ETAPA																	
TOTALES																	

NOTA: Datos obtenidos del correspondiente P.E.R.I.

ACTUACIONES EN SUELO URBANO

INVERSION POR ETAPAS

E T A P A S	A Ñ O S	POBLACION Y VIVIENDAS			DENOMINACION  DE LAS  ACTUACIONES	VALORACION ESTIMATIVA										TOTALES  EN MILES DE PTAS	
		Población habitantes	Equivalencia en viviendas	Viviendas según pmta		SUELO				URBANIZACION			OTROS				
						Espacios Libres m <sup>2</sup>	Equipmta Docente m <sup>2</sup>	Eqmta.Int Pub.-Soc. m <sup>2</sup>	TOTAL m <sup>2</sup>	EN MILES DE PESETAS			EN MILES DE PESETAS				EN MILES DE PTAS.
		totales	particulares	administ.						totales	particulares	administ.					
1 <sup>a</sup>	1986			27	U.A.-11								6.162	6.162			6.162
				23	U.A.-12								5.079	5.079			5.079
				14	U.A.-14								1.637	1.637			1.637
				54	U.A.-15								7.389	7.389			7.389
				13	U.A.-17								2.744	2.744			2.744
	1990	1.189	595														
TOTAL ETAPA		308	155	1.087		920			920	184	165	19	81.390	73.251	1.705	12.800	94.374
2 <sup>a</sup>	1990			-	U.A.-13											15.100	15.100
				10	U.A.-16								477	477			477
					Zonas adscritas al Suelo Urbano		6.570		6.570	2.025	1.822	203					
	1994	1.356	678														
TOTAL ETAPA		167	83	189			6.570		6.570	2.025	1.822	203	30.951	477		15.100	48.076
TOTALES		1.356	678	1.276		920	6.570		7.490	2.209	1.987	222	112.341	73.728	1.705	27.900	142.450

NOTA: Datos obtenidos del correspondiente P.E.R.I.

AMBITO DE ORDENACION DE EL ALGAR

PLAN GENERAL MPAL. DE ORDENACION DE CARTAGENA

ACTUACIONES EN SUELO URBANO

INVERSION POR ETAPAS

ETAPAS	AÑOS	POBLACION Y VIVIENDAS			DENOMINACION DE LAS ACTUACIONES	VALORACION ESTIMATIVA										TOTALES EN MILES DE PTAS
		Población habitantes	Equivalencia en viviendas	Viviendas según pmto		SUELO				URBANIZACION			OTROS			
						ESPACIOS LIBRES m <sup>2</sup>	EQUPMTO. DOCENTE m <sup>2</sup>	EQMTO. INT. PUB.-SOC. m <sup>2</sup>	TOTAL m <sup>2</sup>	EN MILES DE PESETAS			EN MILES DE PESETAS	EN MILES DE PTAS.		
		P <sub>0</sub> =	V <sub>0</sub> =	Exist.=												
1981																
1986				CONSOLIDADO								455.153	409.638	45.515		455.153
				U.A.-1								44.053	44.053			44.053
				U.A.-2								58.610	58.610			58.610
				U.A.-3								101.417	101.417			101.417
				U.A.-4								94.984	94.984			94.984
1990				U.A.-5								152.634	152.634			152.634
				U.A.-6								11.241	11.241			11.241
1990				U.A.-7								100.767	100.767			100.767
				U.A.-8								84.269	84.269			84.269
				U.A.-9								80.280	80.280			80.280
				U.A.-10								138.407	138.407			138.407
1994				U.A.-11								77.883	77.883			77.883
TOTAL ETAPA																
TOTALES																

NOTA: Datos obtenidos del correspondiente P.E.R.I.

AMBITO DE ORDENACION DE EL ALGAR

PLAN GENERAL MPAL. DE ORDENACION DE CARTAGENA

ACTUACIONES EN SUELO URBANO

INVERSION POR ETAPAS

E T A P A S	A Ñ O S	POBLACION Y VIVIENDAS			DENOMINACION  DE LAS  ACTUACIONES	VALORACION ESTIMATIVA										TOTALES  EN MILES DE PTAS	
		Población habitantes	Equivalencia en viviendas	Viviendas según pmta		S U E L O				URBANIZACION			OTROS				
						ESPACIOS LIBRES m <sup>2</sup>	EQUIPMTO DOCENTE m <sup>2</sup>	EQMTO.INT PUB.-SOC. m <sup>2</sup>	TOTAL m <sup>2</sup>	EN MILES DE PESETAS			EN MILES DE PESETAS				EN MILES DE PTAS.
		1981	P <sub>0</sub> =	V <sub>0</sub> =		Exist.=											
	1986				U.A.-12								113.437	113.437			113.437
					U.A.-13								83.254	83.254			83.254
					U.A.-14								13.445	13.445			13.445
					U.A.-15								72.692	72.692			72.692
					U.A.-16								5.302	5.302			5.302
	1990																
	TOTAL ETAPA																
	1990																
	1994																
	TOTAL ETAPA																
	TOTALES												1.681.635	1.636.120	45.515		1.681.635

NOTA: Datos obtenidos del correspondiente P.E.R.I. No se refleja ninguna programación de las actuaciones para los cuatrienios.

AMBITO DE ORDENACION DE LA ALJORRA

PLAN GENERAL MPAL. DE ORDENACION DE CARTAGENA

ACTUACIONES EN SUELO URBANO

INVERSION POR ETAPAS

ETAPAS	AÑOS	POBLACION Y VIVIENDAS			DENOMINACION DE LAS ACTUACIONES	VALORACION ESTIMATIVA										TOTALES EN MILES DE PTAS.	
		Población habitantes	Equivalencia en viviendas	Viviendas según pmo		SUELO				URBANIZACION			OTROS				
						ESPACIOS LIBRES m <sup>2</sup>	EQUPMTO DOCENTE m <sup>2</sup>	EQMTO.INT. PUB.-SOC. m <sup>2</sup>	TOTAL m <sup>2</sup>	EN MILES DE PESETAS			EN MILES DE PESETAS	EN MILES DE PTAS.			
		1981 P <sub>0</sub> =	1981 V <sub>0</sub> =	1981 Exist.=						totales	particulares	administ.	totales	particulares	administ.		
1ª	1986				P.A.-1								11.590	11.590		695	12.285
					P.A.-3								6.811	6.811		408	7.219
					P.A.-4								9.955	9.955		597	10.552
					P.A.-5								1.901	1.901		114	2.015
				70	U.A.- 1								16.994	16.994			16.994
TOTAL ETAPA													47.251	47.251		1.814	49.065
2ª	1990				P.A.-2								6.123	6.123		4.997	11.120
	1994																
TOTAL ETAPA													6.123	6.123		4.997	11.120
TOTALES													53.374	53.374		6.811	60.185

NOTA: Datos obtenidos del correspondiente P.E.R.I.

AMBITO DE ORDENACION DE

LA AZOHIA

PLAN GENERAL MPAL. DE ORDENACION DE CARTAGENA

ACTUACIONES EN SUELO URBANO

INVERSION POR ETAPAS

ETAPAS	AÑOS	POBLACION Y VIVIENDAS			DENOMINACION DE LAS ACTUACIONES	VALORACION ESTIMATIVA										TOTALES EN MILES DE PTAS	
		Población habitantes P <sub>0</sub> =	Equivalencia en viviendas V <sub>0</sub> =	Viviendas según pmta Exist.=		SUELO				URBANIZACION			OTROS				
						ESPACIOS LIBRES m <sup>2</sup>	EQUPMTO DOCENTE m <sup>2</sup>	EQMTO.INT PUB.-SOC. m <sup>2</sup>	TOTAL m <sup>2</sup>	EN MILES DE PESETAS			EN MILES DE PESETAS				EN MILES DE PTAS.
		totales	particulares	administ.						totales	particulares	administ.					
1ª	1.986				CONSOLIDADO												
					U.A.-1												
					U.A.-2												
	1.990				U.A.-3												
TOTAL ETAPA												60,344	54,310	6,034	6,500	66,844	
2ª	1.990																
	1.994																
TOTAL ETAPA																	
TOTALES												60,344	54,310	6,034	6,500	66,844	

NOTA: Datos obtenidos del correspondiente P.E.R.I.

AMBITO DE ORDENACION DE LOS BELONES

PLAN GENERAL MPAL. DE ORDENACION DE CARTAGENA

ACTUACIONES EN SUELO URBANO

INVERSION POR ETAPAS

ETAPAS	AÑOS	POBLACION Y VIVIENDAS			DENOMINACION DE LAS ACTUACIONES	VALORACION ESTIMATIVA										TOTALES EN MILES DE PTAS	
		Población habitantes	Equivalencia en viviendas	Viviendas según pmta		SUELO				URBANIZACION			OTROS				
						ESPACIOS LIBRES m <sup>2</sup>	EQUPMTO. DOCENTE m <sup>2</sup>	EQMTO. INT. PUB.-SOC. m <sup>2</sup>	TOTAL m <sup>2</sup>	EN MILES DE PESETAS			EN MILES DE PESETAS	EN MILES DE PTAS.			
		1981	P <sub>0</sub> =	V <sub>0</sub> =		Exist.=											
1986					CONSOLIDADO								11.037	9.933	1.104		11.037
					P.A.-1								15.327	15.327			15.327
					P.A.-2								6.133	6.133			6.133
					P.A.-3								13.626	13.626			13.626
					P.A.-4								6.768	6.768			6.768
1990				P.A.-5								10.991	10.991			10.991	
1990					P.A.-6								12.486	12.486			12.486
					P.A.-7								18.161	18.161			18.161
					P.A.-8								31.700	31.700			31.700
1994																	
TOTAL ETAPA																	
TOTALES													126.230	125.126	1.104		126.230

NOTA: Datos obtenidos del correspondiente P.E.R.I. No se refleja ninguna programación de las actuaciones para los cuatrienios.



AMBITO DE ORDENACION DE LA CHAPINETA

PLAN GENERAL MPAL. DE ORDENACION DE CARTAGENA

ACTUACIONES EN SUELO URBANO

INVERSION POR ETAPAS

ETAPAS	AÑOS	POBLACION Y VIVIENDAS			DENOMINACION DE LAS ACTUACIONES	VALORACION ESTIMATIVA											TOTALES EN MILES DE PTAS
		Población habitantes	Equivalencia en viviendas	Viviendas según pmta		SUELO				URBANIZACION			OTROS				
						ESPACIOS LIBRES m <sup>2</sup>	EQUPMTO DOCENTE m <sup>2</sup>	EQMTO.INT. PUB.-SOC. m <sup>2</sup>	TOTAL m <sup>2</sup>	EN MILES DE PESETAS			EN MILES DE PESETAS	EN MILES DE PTAS.			
		1981	P <sub>0</sub> =	V <sub>0</sub> =		Exist.=					totales	particulares	administ.	totales	particulares	administ.	
1ª	1986				POLIGONO 1								19.496	19.496			19.496
	1990																
TOTAL ETAPA													19.496	19.496			19.496
2ª	1990				POLIGONO 2								24.746	24.746			24.746
	1994																
TOTAL ETAPA													24.746	24.746			24.746
TOTALES													44.242	44.242			44.242

NOTA: Datos obtenidos del correspondiente P.E.R.I.

AMBITO DE ORDENACION DE

LA PALMA

PLAN GENERAL MPAL. DE ORDENACION DE CARTAGENA

INVERSION POR ETAPAS

ETAPAS	AÑOS	POBLACION Y VIVIENDAS			DENOMINACION DE LAS ACTUACIONES	VALORACION ESTIMATIVA										TOTALES EN MILES DE PTAS.	
		Población habitantes	Equivalenc. en vcdas.	Viviendas segun pmta.		SUELO					URBANIZACION						
						Espacios libres (m <sup>2</sup> )	Eqmto. docente (m <sup>2</sup> )	Eqmto. de int. p. soc. (m <sup>2</sup> )	Sistemas grales. (m <sup>2</sup> )	Total adquisicion (m <sup>2</sup> )	en miles de pesetas			en miles de pesetas			
		totales	admón.	particulares							totales	admón.	particulares				
1ª	1.981	Po= 2.789	Vo= 1.394	Exist= 617													
	1.996	2.974	1.487														
	1.990	3.132	1.566	1.001		7.766	--	410	--	8.176	15.729	3.465	12.264				
						3.593	12.762	22.255	17.495	56.105	--	--	--				
TOTAL ETAPA		343	172	384		11.359	12.762	22.665	17.495	64.281	15.729	3.465	12.264	127.596	53.613	73.983	143.325
2ª	1.990	3.132	1.566	1.001													
						17.746	9.687	11.403	--	38.836	58.254	900	57.854				
	1.994	3.298	1.649	1.460		1.059	2.945	3.057	8.130	15.191	--	--	--				
TOTAL ETAPA		166	83	459		18.805	12.632	14.460	8.130	54.027	58.254	900	57.354	133.106	15.645	117.461	191.360
LARGO PLAZO	1.994	3.298	1.649	1.460													
						51.323	7.116	3.208	--	61.647	92.470	--	92.470				
	2.000	3.563	1.781	2.329		3.920	--	--	15.423	19.343	--	--	--				
TOTAL ETAPA		265	132	869		55.243	7.119	3.208	15.423	80.990	92.470	--	92.470	253.518	29.917	223.601	345.988
TOTALES		3.563	1.781	2.329		85.407	32.510	40.333	41.048	199.298	166.453	4.365	162.088	514.220	99.175	415.045	680.673

NOTA: Datos obtenidos del correspondiente P.E.R.I.

AMBITO DE ORDENACION DE POZO ESTRECHO

PLAN GENERAL MPAL. DE ORDENACION DE CARTAGENA

ACTUACIONES EN SUELO URBANO

INVERSION POR ETAPAS

ETAPAS	AÑOS	POBLACION Y VIVIENDAS			DENOMINACION DE LAS ACTUACIONES	VALORACION ESTIMATIVA										TOTALES EN MILES DE PTAS	
		Población habitantes	Equivalencia en viviendas	Viviendas según pmta		SUELO				URBANIZACION			OTROS				
						Espacios Libres m <sup>2</sup>	Equipmto Docente m <sup>2</sup>	Eqmta. Int. Pub.-Soc. m <sup>2</sup>	TOTAL m <sup>2</sup>	EN MILES DE PESETAS			EN MILES DE PESETAS				
		totales	particulares	administ.						totales	particulares	administ.	EN MILES DE PTAS.				
1ª	1986				POLIGONO 4												
	1990				POLIGONO 6 POLIGONO 11												
TOTAL ETAPA												91.920	83.741	8.179			91.920
2ª	1990				POLIGONO 1												
	1994				POLIGONO 2 POLIGONO 3 POLIGONO 12												
TOTAL ETAPA												77.976	72.100	5.876			77.976
TOTALES												169.896	155.841	14.055			169.896

NOTA: Datos obtenidos del correspondiente P.E.R.I.

AMBITO DE ORDENACION DE I.A PUEBLA

PLAN GENERAL MPAL. DE ORDENACION DE CARTAGENA

ACTUACIONES EN SUELO URBANO

INVERSION POR ETAPAS

ETAPAS	AÑOS	POBLACION Y VIVIENDAS			DENOMINACION DE LAS ACTUACIONES	VALORACION ESTIMATIVA											TOTALES EN MILES DE PTAS	
		Población habitantes	Equivalencia en viviendas	Viviendas según pmta		SUELO				URBANIZACION			OTROS					
						ESPACIOS LIBRES m <sup>2</sup>	EQUPMTO. DOCENTE m <sup>2</sup>	EQMTO. INT. PUB.-SOC. m <sup>2</sup>	TOTAL m <sup>2</sup>	EN MILES DE PESETAS			EN MILES DE PESETAS	EN MILES DE PTAS.				
		1981 P <sub>0</sub> =	1986 V <sub>0</sub> =	1990 Exist.=						totales	particulares	administ.	totales	particulares	administ.			
1 <sup>a</sup>	1986																	
	1990																	
TOTAL ETAPA													209.000	149.325	59.675			209.000
2 <sup>a</sup>	1990																	
	1994																	
TOTAL ETAPA													218.325	154.700	63.625			218.325
TOTALES													427.325	304.025	123.300			427.325

NOTA: Datos obtenidos del correspondiente P.E.R.I.

AMBITO DE ORDENACION DE POLIGONO SANTA ANA

PLAN GENERAL MPAL. DE ORDENACION DE CARTAGENA

ACTUACIONES EN SUELO URBANO

INVERSION POR ETAPAS

ETAPAS	AÑOS	POBLACION Y VIVIENDAS			DENOMINACION DE LAS ACUACIONES	VALORACION ESTIMATIVA											TOTALES EN MILES DE PTAS.						
		Población habitantes P <sub>0</sub> =	Equivalencia en viviendas V <sub>0</sub> =	Viviendas según pmta [xist.=		SUELO				URBANIZACION			OTROS										
						ESPACIOS LIBRES m <sup>2</sup>	EQUPMTO. DOCENTE m <sup>2</sup>	EQMTO. INT. PUB.-SOC. m <sup>2</sup>	TOTAL m <sup>2</sup>	EN MILES DE PESETAS			EN MILES DE PESETAS	EN MILES DE PTAS.									
										totales	particulares	administ.			totales	particulares		administ.					
1ª	1986				CONSOLIDADO													27.254	24.529	2.725		27.254	
	1990																	27.254	24.529	2.725		27.254	
	TOTAL ETAPA																	27.254	24.529	2.725		27.254	
2ª	1990																						
	1991																						
	TOTAL ETAPA																	27.254	24.529	2.725		27.254	
TOTALES																		27.254	24.529	2.725		27.254	

AMBITO DE ORDENACION DE CANTERAS

PLAN GENERAL MPAL. DE ORDENACION DE CARTAGENA

ACTUACIONES EN SUELO URBANO

INVERSION POR ETAPAS

ETAPAS	AÑOS	POBLACION Y VIVIENDAS			DENOMINACION DE LAS ACTUACIONES	VALORACION ESTIMATIVA										TOTALES EN MILES DE PTAS	
		Población habitantes	Equivalencia en viviendas	Viviendas según pmto		SUELO				URBANIZACION			OTROS				
						ESPACIOS LIBRES	EQUPMTO. DOCENTE	EQMTO. INT. PUB.-SOC.	TOTAL	EN MILES DE PESETAS			EN MILES DE PESETAS				EN MILES DE PTAS.
		P <sub>0</sub> =	V <sub>0</sub> =	Exist.=		m <sup>2</sup>	m <sup>2</sup>	m <sup>2</sup>	m <sup>2</sup>	totales	particulares	administ.	totales	particulares	administ.		DE PTAS.
1ª	1.986				CONSOLIDADO								35.150	19.684	15.466		35.150
					U.A.-4								20.155	11.287	8.868		20.155
					U.A.-5								18.145	10.161	7.984		18.145
					U.A.-6								21.420	11.955	9.425		21.420
					U.A.-7								6.317	3.537	2.780		6.317
	1.990				U.A.-8								9.781	5.477	4.304		9.781
TOTAL ETAPA																	
2ª	1.990				U.A.-1								15.153	8.486	6.667		15.153
					U.A.-2								14.131	7.913	6.218		14.131
					U.A.-3								6.900	3.864	3.036		6.900
					U.A.-11								13.632	7.634	5.998		13.632
	1.994				U.A.-12								18.790	10.522	8.268	13.000	31.790
TOTAL ETAPA																	
TOTALES																	

NOTA: Datos obtenidos del correspondiente P.E.R.I.

**AMBITO DE ORDENACION DE CANTERAS**

**PLAN GENERAL MPAL. DE ORDENACION DE CARTAGENA**

**ACTUACIONES EN SUELO URBANO**

**INVERSION POR ETAPAS**

ETAPAS	AÑOS	POBLACION Y VIVIENDAS			DENOMINACION DE LAS ACTUACIONES	VALORACION ESTIMATIVA											TOTALES EN MILES DE PTAS
		Población habitantes P <sub>0</sub> =	Equivalencia en viviendas V <sub>0</sub> =	Viviendas según pmto Exist.=		SUELO				URBANIZACION			OTROS				
						ESPACIOS LIBRES m <sup>2</sup>	EQUIPMTO DOCENTE m <sup>2</sup>	EQMTO.INT PUB.-SOC. m <sup>2</sup>	TOTAL m <sup>2</sup>	EN MILES DE PESETAS			EN MILES DE PESETAS			EN MILES DE PTAS.	
		totales	particulares	administ.						totales	particulares	administ.					
1ª	1.981																
	1.986				U.A.-9							7.007	3.924	3.083			7.007
					U.A.-10							9.621	5.388	4.233			9.621
	1.990				U.A.-13							23.073	12.921	10.152			23.073
<b>TOTAL ETAPA</b>												150.669	84.334	66.335	22.600		173.269
2ª	1.990																
					U.A.-14							7.765	4.348	3.417			7.765
					U.A.-15							3.483	1.950	1.532			3.483
					U.A.-16							5.176	2.898	2.278			5.176
	1.994				U.A.-17							15.261	8.546	6.715			15.261
<b>TOTAL ETAPA</b>												100.291	56.161	44.130	13.000		113.291
<b>TOTALES</b>												250.960	140.495	110.465	35.600		286.560

NOTA: Datos obtenidos del correspondiente P.E.R.I.